



# REORDENAMIENTO DEL TRANSPORTE PÚBLICO

## DE LA CIUDAD DE CÓRDOBA



**MUNICIPALIDAD**  
CIUDAD DE CÓRDOBA *la Muni*



# NUEVOS RECORRIDOS Y COMBINACIONES

10

ejemplo



## LÍNEAS URBANAS

Son 4 grupos que cubren toda la ciudad. Las unidades de transporte están pintadas con colores que indican su zona de cobertura. Las líneas urbanas que prestan servicio en cada corredor se identifican con un número que te permite reconocerlas.

B



## LÍNEAS BARRIALES

Son líneas que prestan servicio sólo en los barrios, **NO LLEGAN AL CENTRO** y están identificadas con la letra "B", además del color y el número que indican el corredor al que pertenecen y su recorrido. Por ejemplo **Línea B 20**

D



## LÍNEAS DIFERENCIALES

Son líneas que prestan **SERVICIO DIFERENCIAL** y están identificadas con la letra "D", además del color y el número que indican el corredor al que pertenecen y su recorrido. Por ejemplo **Línea D 20**

D



## LÍNEAS ESPECIALES

Son aquellas que en determinados horarios tienen dos destinos diferentes. Por ejemplo **Línea 15** de Villa Allende Parque a Polo Sanitario  
**Línea 15** de Villa Allende Parque a Polo Ciudad Universitaria

**Un cartel** en la unidad indica el punto de destino. Debes estar atento para subir al que necesitas.



## LÍNEAS ANULARES:

Esta reestructuración integra las líneas anulares 500, 501, 600 y 601, revalorizando los destinos periféricos. Están identificadas con el color amarillo.

## EN SÍNTESIS

Para conocer el corredor tenés que guiarte por el color. Tené en cuenta que las líneas urbanas se reconocen por números. Además, si llevan la letra "B" sólo circulan dentro del barrio, y si llevan la letra "D" se trata de un servicio diferencial.

## NUEVO SISTEMA DE TARIFAS COMBINADAS

El cambio en los recorridos está acompañado de un nuevo sistema de tarifas que beneficia a quienes utilicen mayor número de conexiones o colectivos para llegar a destino.

01

SIN COSTO

### COMBINACIONES DE LÍNEAS DEL MISMO GRUPO (COLOR)

Cuando necesites tomar dos colectivos pertenecientes al **MISMO** grupo (unidades de igual color), el sistema **NO** te cobra el segundo boleto si lo tomás dentro de un período de 1 hora. Esa hora empieza a contar a partir de que abonás el primer boleto.



SÓLO 25% DEL VALOR DEL BOLETO

02

### COMBINACIONES DE LÍNEAS DE DISTINTO GRUPO (COLOR)

Cuando necesites tomar dos colectivos pertenecientes a **DISTINTOS** grupos (unidades de diferente color), el sistema te cobra, para el segundo viaje, sólo el 25% del valor del boleto si lo tomás dentro de un período de 1 hora. Esa hora empieza a contar a partir de que abonás el primer boleto.

03



B

-20% EN EL VALOR DEL BOLETO

### LÍNEAS BARRIALES

El viaje en las líneas barriales (identificadas con la letra B) costará un 20% menos que el valor del boleto.

## TARIFAS

General

\$ 5,30

Anular

\$ 6,10

Barrial

\$ 4,25

Combinación de distintas empresas

\$ 6,60

Nocturna

\$ 6,10



## IMPORTANTE

En cada corredor contás con más combinaciones de líneas a tu disposición, que vinculan los distintos corredores centrales y los barrios, utilízalas para llegar a destino con menor costo.

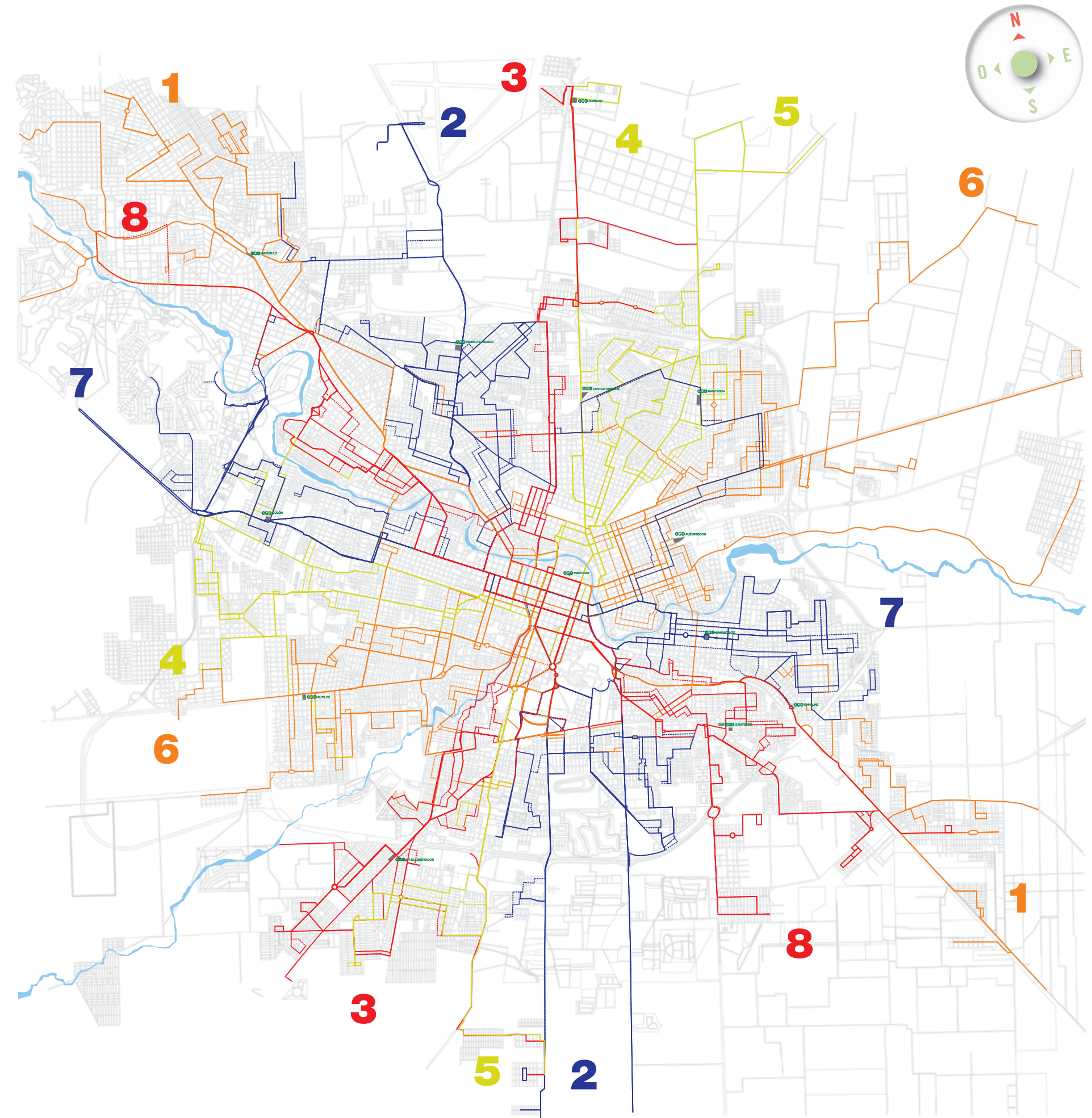


# SISTEMA DE CORREDORES



- CORREDOR 1 | NARANJA**  
Líneas 10 | 11 | 12 | 13 | 14 | 15 | 16 | 17 | 18 | 19 | D 10
- CORREDOR 2 | AZUL**  
Líneas 20 | 21 | 22 | 23 | 24 | 25 | 26 | 27 | 28 | 29 | B 20 | D 20
- CORREDOR 3 | ROJO**  
Líneas 30 | 31 | 32 | 33 | 34 | 35 | 36 | B 30 | D 30
- CORREDOR 4 | AMARILLO**  
Líneas 40 | 41 | 42 | 43 | 44 | B40
- CORREDOR 5 | AMARILLO**  
Líneas 50 | 51 | 52 | 53 | 54 | 55 | D 50
- CORREDOR 6 | NARANJA**  
Líneas 60 | 61 | 62 | 63 | 64 | 65 | 66 | 67 | 68 | B 60 | B 61
- CORREDOR 7 | AZUL**  
Líneas 70 | 71 | 72 | 73 | 74 | 75 | B 70
- CORREDOR 8 | ROJO**  
Líneas 80 | 81 | 82 | 83 | 84 | B 80 | D 80
- LÍNEAS ANULARES | AMARILLO**  
Líneas 500 | 501 | 600 | 601

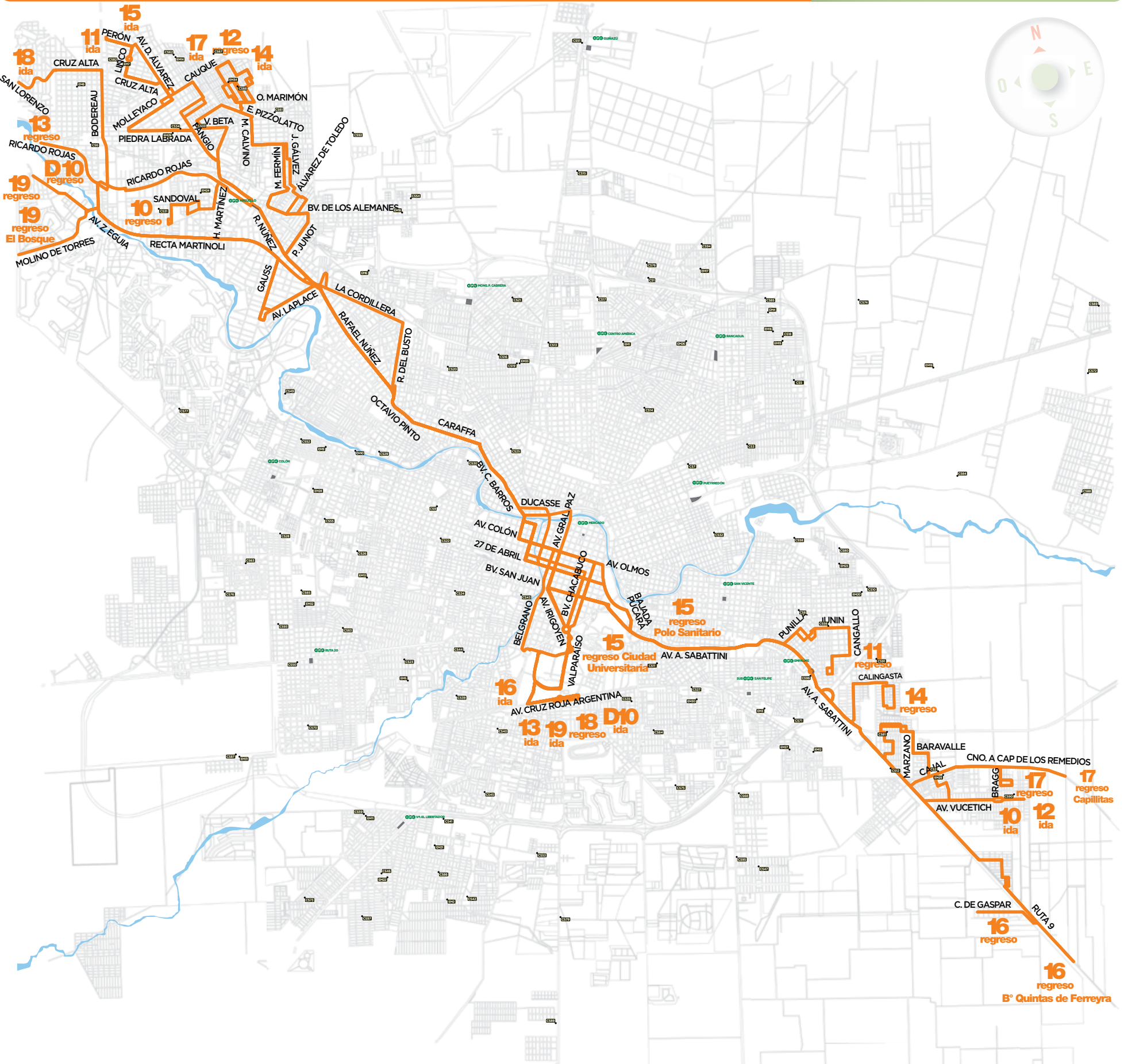
## ➔ PLANO GENERAL DEL SISTEMA





# CORREDOR 1 | NARANJA

## LÍNEAS Y RECORRIDOS



**i** En este Corredor las **Líneas 15, 16, 17 y 19** tienen dos destinos diferentes, dependiendo el horario. Te recomendamos visibilizar el cartel que lleva el colectivo indicando el punto de llegada.

**10** **LÍNEA 10 - DE Bº ITUZAINGÓ ANEXO A Bº LASALLE**  
**IDA:** De Van Der Wals y Vucetich por ésta - Ruta 9 Sur - Av. Sabattini - Bv. Illia - Bv. Chacabuco - San Jerónimo - 27 de Abril - Corro - Fraguero - Hto. Primo - Avellaneda - C. Barros - Av. Caraffa - O. Pinto - R. Núñez - Ricardo Rojas - H. Martínez - Morelos - Garzón - Camargo - Sandoval - Buitrago - Divino Maestro - Cheine hasta Poincare.  
**REGRESO:** De Cheine y Poincare por ésta - Buitrago - Sandoval - Antequera y Castro - Solom - Morelos - Garzón - Morelos - H. Martínez - Ricardo Rojas - L. Ferreyra - R. Núñez - O. Pinto - Av. Caraffa - C. Barros - Avellaneda - Av. Colón - Av. Gral. Paz - Av. Vélez Sársfield - Bv. San Juan - Bv. Illia - Av. Sabattini - Ruta 9 Sur - Vucetich hasta Van Der Wals.

**11** **LÍNEA 11 - Bº VILLA ALLENDE PARQUE A Bº EMPALME**  
**IDA:** De Auzzani por ésta - D. Perón - Av. Goycochea - D. Álvarez - Cauque - Arrayán - Molleyaco - D. Álvarez (izq) - Cauque - Tabacué - Tipayante - D. Álvarez - R. Núñez - O. Pinto - Av. Caraffa - C. Barros - Avellaneda - Av. Colón - Av. Gral. Paz - Av. Vélez Sársfield - Bv. San Juan - Bv. Illia - Av. Sabattini - Punilla - Quilino - Sacanta - Junín - Cangallo - Medrano - Ramos Mejía - Tinogasta - Ambargasta - Fiambalá hasta Ramos Mejía.  
**REGRESO:** De Fiambalá y Ramos Mejía por ésta - Medrano - Cangallo - Junín - Guandacol - Tancacha - Pasacana - Punilla - Av. Sabattini - Bv. Illia - Chacabuco - San Jerónimo - 27 de Abril - Corro - Fraguero - Hto. Primo - C. Barros - Av. Caraffa - O. Pinto - R. Núñez - D. Álvarez - Chaquirá - Tabacué - Cauque - Caligüe - Auquinco - D. Álvarez - Perón hasta U. Nacional.

**12** **LÍNEA 12 - DE Bº ITUZAINGÓ ANEXO A Bº 16 DE NOVIEMBRE**  
**IDA:** De Van Der Wals y Vucetich por ésta - Kelvin - Los Chañares - Los Algarrobos - Los Espinillos - Camino a Capilla de los Remedios - Av. Sabattini - Bv. Illia - Chacabuco - San Jerónimo - 27 de Abril - Corro - Fraguero - Hto. Primo - Avellaneda - C. Barros - Av. Caraffa - O. Pinto - R. Núñez - D. Álvarez - Massetti - Beta - J. M. Fangio - Malalco - Pizzolato - G. Ortega - Marimón - Torre Revello - G. Tomassini - Orestein - M.L. Borda hasta Calle Pública.  
**REGRESO:** De Calle Pública y Borda por ésta - Furlong - Yaben - Torre Revello - Marimón - Ortega - Pizzolato - Malalco - J. M. Fangio - Beta - Massetti - D. Álvarez - R. Núñez - O. Pinto - Av. Caraffa - C. Barros - Avellaneda - Av. Colón - Av. Gral. Paz - Av. Vélez Sársfield - Bv. San Juan - Bv. Illia - Av. Sabattini - Camino a Capilla de los Remedios - Los Espinillos - Los Algarrobos - Los Chañares - Kelvin - Vucetich - por ésta hasta Van Der Wals.

**13** **LÍNEA 13 - DE CIUDAD UNIVERSITARIA A CENTRO DE ALMACENOS**  
**IDA:** De Valparaíso y Novillo Saravia por ésta - De la Industria - Nores Martínez (izq) - Cruza FFCC - a la izq, por Cruz Roja Argentina - M. López - Filloy - Valparaíso - H. Irigoyen - Plaza España - Chacabuco por la izq. - San Jerónimo - 27 de Abril - Corro - Fraguero - Hto. Primo - Avellaneda - C. Barros - Av. Caraffa - O. Pinto - R. Núñez - Nudo Vial - Laplace - Olmos - Av. Gauss - R. Martinoli - M. de Falla - Ricardo Rojas hasta Centro de Almaceneros.  
**REGRESO:** Del Centro de Almaceneros por Ricardo Rojas - M. de Falla - R. Martinoli - Av. Gauss - Berzelius - Pappin - Laplace - Nudo Vial - R. Núñez - O. Pinto - Av. Caraffa - C. Barros - Avellaneda - Av. Colón - Av. Gral. Paz - Av. Vélez Sársfield - H. Irigoyen - Plaza España - H. Irigoyen - Valparaíso - Filloy - M. López - Cruz Roja Argentina - Valparaíso, entra al Predio.

**14** **LÍNEA 14 - DE Bº POLICIAL A Bº AMPLIACIÓN 1º DE MAYO**  
**IDA:** De Ravello y Pasaje Público por ésta - Amuchástegui - Marimón - Ortega - Pizzolato - Calviño - O. Cabalén - F. Martin - Gritti (izq) - cruza el Canal - Calle Pública - Larguía - Taravella - Los Alemanes - Potel Junot - R. Núñez - Astrada de Ponce - R. Martinoli - R. Núñez - Rotonda Mujer Urbana - La Cordillera - Rodríguez del Busto - R. Núñez - O. Pinto - Av. Caraffa - C. Barros - Avellaneda - Av. Colón - Av. Gral. Paz - Bv. San Juan - Bv. Illia - Av. Sabattini - Pedro León Gallo - Cangallo - Calingasta - Tulumba por ésta hasta novena bocacalle de Bº IPV Camino a Villa Posse.  
**REGRESO:** De novena bocacalle de Bº IPV Camino a Villa Posse por ésta 170 metros y de allí gira a la izquierda - por Calle Pública hasta Calle 1, gira a la izquierda hasta Tulumba por ésta - Calingasta - Cangallo - Pedro León Gallo - Av. Sabattini - Bv. Illia - Chacabuco - San Jerónimo - 27 de Abril - Corro - Fraguero - Hto. Primo - Avellaneda - C. Barros - Av. Caraffa - O. Pinto - R. Núñez - Felipe de Albornoz - Goycochea - Rodríguez del Busto - Rotonda Dinosaurio - La Cordillera - Padre Claret - Rotonda Mujer Urbana - R. Núñez - Potel Junot - Los Alemanes - Toledo - Larguía - Calle Pública - cruza el Canal - Gritti - F. Martin - O. Cabalén - M. Calviño - Pizzolato - Ortega - Marimón - Peña - Tomassini (der) - Calle Pública hasta el fondo (80 metros) - dobla a la izquierda.

**15** **LÍNEA 15 - DE VILLA ALLENDE PARQUE A POLO SANITARIO**  
**IDA:** De Calle Auzzani, por ésta - Av. Perón - Linco - Cruz Alta - R. de Luna - D. Álvarez - Cauque - Arrayán - Molleyaco - S. P. Toyos - P. Labrada - D. Álvarez - R. Núñez - Nudo Vial - R. Núñez - O. Pinto - Av. Caraffa - Castro Barros - Avellaneda - Av. Colón - Av. Olmos - Salta - Ob. Salguero - Bv. Illia - Av. Sabattini - Bajada Pucará.  
**REGRESO:** Bajada Pucará - Bv. Perón - San Jerónimo - 27 de Abril - Corro - Fraguero - Hto. Primo - Avellaneda - Castro Barros - Av. Caraffa - O. Pinto - R. Núñez - D. Álvarez - P. Labrada - S. P. Toyos - Molleyaco - D. Álvarez - R. de Luna - Cruz Alta - Linco - Av. Perón - U. Nacional - Av. Alem (der) - estacionar sobre la calzada de la plaza.

**15** **LÍNEA 15 - DE VILLA ALLENDE PARQUE A CIUDAD UNIVERSITARIA**  
**IDA:** De Calle Auzzani por ésta - Av. Perón - Linco - Cruz Alta - R. de Luna - D. Álvarez - Cauque - Arrayán - Molleyaco - S. P. Toyos - P. Labrada - D. Álvarez - R. Núñez - Nudo Vial - R. Núñez - O. Pinto - Av. Caraffa - C. Barros - Avellaneda - Av. Colón - Av. Olmos - Salta - Ob. Salguero - Bv. Lugones - Plaza España - Concepción Arenales hasta Valparaíso.  
**REGRESO:** De Valparaíso y Concepción Arenales por ésta - Plaza España - Chacabuco - San Jerónimo - 27 de Abril - Corro - Fraguero - Hto. Primo - Avellaneda - C. Barros - Av. Caraffa - O. Pinto - R. Núñez - D. Álvarez - P. Labrada - S. P. Toyos - Molleyaco - D. Álvarez - R. de Luna - Cruz Alta - Linco - Av. Perón - U. Nacional - Av. Alem (der) - estacionar sobre la calzada de la plaza.

**16** **LÍNEA 16 - DE CIUDAD UNIVERSITARIA A Bº 25 DE MAYO**  
**IDA:** De Novillo Saravia y Valparaíso por ésta - De la Industria - Nores Martínez (izq) - Cruza FFCC - a la izq, por Cruz Roja Argentina - Allende - Venezuela - Ob. Trejo - Av. Ambrosio Olmos - Plaza de las Américas - Richardson - Belgrano - Av. Colón - Av. Olmos - Bv. Guzmán - Bv. Perón - Bajada Pucará - Av. Sabattini - Ruta 9 Sur - entra a Ciudad de Mis Sueños por la Calle Principal hasta Posta Policial (400 Mts.) - dobla a la derecha 6 bocacalles de la izquierda - dobla a la izquierda 50 Mts. - dobla a la derecha 100 Mts. y sale a Ruta 9 Sur hasta acceso a Bº 25 de Mayo, vuelve 150 Mts. por calle paralela a las vías hasta tomar calle Cumbres de Gaspar y por ésta hasta las Margaritas final.  
**REGRESO:** De Las Margaritas y Cumbres de Gaspar por ésta - 150 metros Lateral Vías FFCC - cruza el Paso a Nivel - Ruta 9 Sur a la izquierda - por Ruta 9 Sur hasta entrar a la derecha por la calle que sale de Ciudad de Mis Sueños 100 Mts. - dobla a la izquierda 50 Mts. - dobla a la derecha 6 bocacalles hasta la Calle Principal (Posta Policial) - dobla a la izq, por Calle Principal y sale de Ciudad de Mis Sueños - Ruta 9 Sur (der) - Av. Sabattini - Bajada Pucará - Bv. Perón - Bv. Guzmán - San Jerónimo - 27 de Abril - Av. Vélez Sársfield - H. Irigoyen - Plaza España - H. Irigoyen - Valparaíso - Los Nogales - Venezuela - Allende - M. López - Cruz Roja Argentina - Valparaíso.

**16** **LÍNEA 16 - DE CIUDAD UNIVERSITARIA A QUINTAS DE FERREYRA**  
**IDA:** De Novillo Saravia y Valparaíso por ésta - De la Industria - Nores Martínez (izq) - Cruza FFCC - a la izq, por Cruz Roja Argentina - Allende - Venezuela - Ob. Trejo - Av. Ambrosio Olmos - Plaza de las Américas - Richardson - Belgrano - Av. Colón - Av. Olmos - Bv. Guzmán - Bv. Perón - Bajada Pucará - Av. Sabattini - Ruta 9 Sur - entra a Ciudad de Mis Sueños por la Calle Principal hasta Posta Policial (400 Mts.) - dobla a la derecha 6 bocacalles de la izquierda - dobla a la izquierda 50 Mts. - dobla a la derecha 100 Mts. y sale a Ruta 9 Sur hasta acceso a Bº 25 de Mayo, volver 150 metros por calle paralela a las vías hasta tomar calle Cumbres de Gaspar - Calle Lateral Vías FFCC - cruza el Paso a Nivel - Ruta 9 Sur (a la der) hasta Bº Quintas de Ferreyra (Km 688, Estación de Servicio Shell).  
**REGRESO:** De Bº Quintas de Ferreyra (Km 688, Estación de Servicio Shell) - Ruta 9 - Las Margaritas - Cumbres de Gaspar por ésta - 150 metros Lateral Vías FFCC - Cruza el Paso a Nivel - Ruta 9 Sur a la izquierda - por Ruta 9 Sur hasta entrar a la derecha por la calle que sale de Ciudad de Mis Sueños 100 Mts. - dobla a la izquierda 50 Mts. - dobla a la derecha 6 bocacalles hasta la Calle Principal (Posta Policial) - dobla a la izq, por Calle Principal y sale de Ciudad de Mis Sueños - Ruta 9 Sur (der) - Av. Sabattini - Bajada Pucará - Bv. Perón - Bv. Guzmán - San Jerónimo - 27 de Abril - Av. Vélez Sársfield - H. Irigoyen - Plaza España - H. Irigoyen - Valparaíso - Los Nogales - Venezuela - Allende - M. López - Cruz Roja Argentina - Valparaíso.

**17** **LÍNEA 17 - DE Bº 16 DE NOVIEMBRE A Bº ITUZAINGÓ**  
**IDA:** De Calle Borda y Pública (ingreso a Bº Policial) por ésta - Calle Pública de la Escuela gira a la derecha, hace 4 bocacalles (ingresa a Bº Policial Anexo) - a la derecha 4 bocacalles - a la izq, 5 bocacalles - gira a la derecha por Calle Pública, por ésta cruza calle Borda, en la 1ª gira a la derecha, cruza 2 bocacalles, gira a la izquierda, a 50 Mts. hace una ese y sigue derecho 2 bocacalles, gira a la derecha, en la 1ª gira a la izquierda, al final en Marimón gira a la derecha hasta Ortega - Pizzolato - Calviño - O. Cabalén - F. Martin - Gritti (izq) - cruza el Puente - Calle Pública - Larguía - Tamburini - Av. Doering - L. Alemanes - Potel



## CORREDOR 2 | AZUL

20

### LÍNEA 20 - DE Bº CERVECEROS A Bº SANTA CECILIA

**IDA:** De Roca y Armando Sica por ésta - Onofrío Palamara - Manuel Reyna - Ramón Villafañe - Armando Sica - López Cabrera - Av. Richieri - Parras - Abreu de Figueroa - José Javier Díaz - Nores Martínez - Cruz Roja Argentina - M. López - Medina Allende - Haya de la Torre - Enrique Barros - Los Nogales - Concepción Arenales - Plaza España - Bv. Chacabuco - San Jerónimo - 27 de Abril - Paraguay - Coronel Olmedo - Av. Colón - Santa Fe - C. Barros - Av. Mons. Pablo Cabrera - Suárez de Figueroa - Alonso de Cámara - Fray Luis Beltrán - Baravino - Cayol - Spilimbergo - Borta - M. Gutiérrez hasta Grandí.

**REGRESO:** De M. Gutiérrez y Grandí por ésta - Spilimbergo - Cayol - Baravino - Fray Luis Beltrán - Av. Mons. Pablo Cabrera - C. Barros - Santa Fe - Av. Colón - Av. Olmos - Salta - Obispo Salguero - Leopoldo Lugones - Plaza España - Concepción Arenales - Los Nogales - Enrique Barros - Haya de la Torre - Medina Allende - M. López - Cruz Roja Argentina - Valparaíso - José Javier Díaz - Av. Richieri - Ramon Villafañe - Manuel Reyna - Onofrío Palamara - Armando Sica hasta Ferreyra de Roca.

21

### LÍNEA 21 - CNO. SAN CARLOS KM. 4 ½ A Bº LOS BOULEVARES

**IDA:** Desde Cno. San Carlos km. 4 ½ calle lateral - colectora de Circunvalación F. de Roca - A. Sica - Juan Gómez Molina - Palamara - Calle Pública - Celso Barros - Guasapampa - Calmayo - Caminiaga - Copina - Espinosa - Amespil - Tupac Amará - J. J. Díaz - Av. Richieri - Concepción Arenales - Plaza España - Bv. Chacabuco - San Jerónimo - 27 de Abril - Paraguay - Coronel Olmedo - Av. Colón - Santa Fe - C. Barros - Av. Mons. Pablo Cabrera - Bv. Los Alemanes - Bv. De Los Latinos - Bv. Rivadavia hasta Mons. Pablo Cabrera.

**REGRESO:** De Bv. Rivadavia y Mons. Pablo Cabrera por ésta - Bv. Buenos Aires - De Los Latinos - Bv. Los Alemanes - Mons. Pablo Cabrera - C. Barros - Santa Fe - Av. Colón - Av. Gral. Paz - Av. Vélez Sársfield - H. Yrigoyen - Plaza España - Concepción Arenales - Av. Richieri - Parras - A. de Figueroa - J.J. Díaz - Hernando de Lerma - Espinosa Amespil - Copina - Carlos Paz - Celso Barrios - Calle Pública - Ferreyra de Roca - calle colectora Av. Circunvalación - Cno. San Carlos hasta Km. 4 ½.

22

### LÍNEA 22 - DE Bº MARQUÉS DE SOBROMONTE A Bº KENNEDY

**IDA:** De Gaspar de Quevedo y Miguel de Mojica por ésta - Tomás de Irobi - Gaspar de Medina - Suárez de Figueroa - Av. Mons. Pablo Cabrera - Las Vertientes - Talavera de Madrid - Bv. Los Granaderos - Pinzón - Córdoba - Colombres - Suquía - General Guido - Brandsen - C. Barros - Santa Fe - Av. Colón - Av. Gral. Paz - Av. Vélez Sársfield - Hipólito Irigoyen - Concepción Arenales - Los Nogales - Enrique Barros - Haya de la Torre - Medina Allende - M. López - Cruz Roja Argentina - Valparaíso - J. J. Díaz - Becu - Beccar Varela - Altamira - Bosch - Bunge - Bourgarthen - Dávalos, Benatti - Dávalos - Vecelli - El Veronés hasta Sanzío.

**REGRESO:** De Sanzío y Fray Angélico por ésta - Vecelli - Dávalos - Benatti - Dulce - Bourgarthen - Bunge - Drago - Bunge - J. J. Díaz - Belardinelli - Cruz Roja Argentina - M. López - Medina Allende - Haya de la Torre - Enrique Barros - Los Nogales - Concepción Arenales - Hipólito Irigoyen - Bv. Chacabuco - San Jerónimo - 27 de Abril - Paraguay - Coronel Olmedo - Av. Colón - Santa Fe - Palestina - Uspallata - Amado Nervo - Soldado Ruiz - Patiño - Cerrito - Bv. Los Granaderos - Av. Mons. Pablo Cabrera - Suárez de Figueroa - Gaspar de Medina - Tomás de Irobi - Miguel de Mojica hasta Gaspar de Quevedo.

23

### LÍNEA 23 - DE Bº AMPLIACIÓN POETA LUGONES A Bº AMPLIACIÓN SAN PABLO

**IDA:** De J. Betinotti y Baravino por ésta - Fray Beltrán - Manuel Cardeñosa - La Hierra - Bv. Los Granaderos - Virgen de la Merced - Luis Galeano - Ciudad de Tampa - Mons. Pablo Cabrera - C. Barros - Neuquén - 12 de Octubre - Santa Fe - Av. Colón - Av. Gral. Paz - Av. Vélez Sársfield - Hipólito Irigoyen - Concepción Arenales - Av. Richieri - J. Posse - A. de Figueroa - Tandil - Necochea - Baradero - Morón - Tapalque - Av. Pilar - Luján - Quilmes - Matanza - Pigüé - Agua de Oro - Sampacho hasta Cabana.

**REGRESO:** De Cabana y Sampacho por ésta - Huerta Grande - Pigüé - Matanza - Quilmes - Luján - Av. Pilar - Baradero - Morón - Tandil - Noroña - Baradero - Merlo - Tandil - Av. Richieri - Av. Concepción Arenales - Plaza España - Bv. Chacabuco - San Jerónimo - 27 de Abril - Paraguay - Coronel Olmedo - Av. Colón - Santa Fe - C. Barros - Av. Caraffa - Progreso - Italia - Julián Paz - Gregorio Carreras - Pedroni - Madre Rubatto - Virgen de la Merced - Los Granaderos - La Ramada - Cardeñosa - Concepción Bermejo - Quinquela Martín - Fray Luis Beltrán - Baravino hasta Betinotti.

24

### LÍNEA 24 - Bº MARQUÉS DE SOBROMONTE A Bº INAUDI

**IDA:** De Suárez de Figueroa y M. de Mojica por ésta - Diego Díaz - Mons. Pablo Cabrera - Lascano Colodrero - F. Cavia - Fray Beltrán - Mons. Pablo Cabrera - C. Barros - Santa Fe - Av. Colón - Av. Olmos - Salta - Obispo Salguero - Leopoldo Lugones - Plaza España - Concepción Arenales - Valparaíso - Camino a San Antonio hasta Igarzábal.

**REGRESO:** Inicio vuelta redonda - Igarzábal - Carreras - Ordóñez - Soldado Pizarro - Capitán Castillo - Castagnari - Maldonado - ingreso a Calle Pública Bº Posta de Vargas - giro a la derecha 200 metros - giro a la derecha 60 metros - gira a la derecha 140 metros - gira a la derecha 60 metros - giro a la izquierda Maldonado - Lastra - Nivoli - Cno. San Antonio - hasta Igarzábal final vuelta redonda - Camino San Antonio - Valparaíso - Jofre - Nores Martínez - calle Daspu - Valparaíso - Concepción Arenales - Plaza España - Chacabuco - San Jerónimo - 27 de Abril - Paraguay - Coronel Olmedo - Av. Colón - Santa Fe - C. Barros - Av. Mons. Pablo Cabrera - Suárez de Figueroa - Alonso de Cámara - Fray Beltrán - Feliciano Cavia - Lascano Colodrero - Av. Mons. Pablo Cabrera - Celiz de Quiroga - Carlos Pérez Correa - Diego Díaz - M. de Mojica hasta S. de Figueroa.

25

### LÍNEA 25 - DE UNIVERSIDAD SIGLO 21 A CNO. SAN CARLOS KM. 4½

**IDA:** Desde Universidad Siglo 21 - ingresa al Aeropuerto - Av. Mons. Pablo Cabrera - Drumond - Talavera de Madrid - Manuel Oribe - Grenon - Magallanes - Zárate - Saavedra - V. Castillo - Colombres - Brandsen - C. Barros - Santa Fe - Av. Colón - Olmos - Bv. Guzmán - Bv. Juan D. Perón - Bajada Pucará - Revolución de Mayo - Madrid - O´Higgins - Camino San Carlos hasta Km. 4½.

**REGRESO:** De Con. San Carlos Km 4½ por éste - O´Higgins - Madrid - Bajada Pucará - Bv. Juan D. Perón - San Jerónimo - 27 de Abril - Paraguay - Coronel Olmedo - Av. Colón - Santa Fe - Palestina - Los Andes - Soldado Ruiz - Saavedra - Zárate - Av. Mons. Pablo Cabrera - Aeropuerto - ingresa a Universidad Siglo 21.

26

### LÍNEA 26 - DE Bº ARTIGAS A Bº LOS BOULEVARES

**IDA:** De Monterosso y Minuzzi por ésta - Belardinelli - Cruz Roja Argentina - M. López - Medina Allende - Haya de la Torre - Enrique Barros - Los Nogales - Concepción Arenales - Plaza España - Av. Chacabuco - San Jerónimo - 27 de Abril - Paraguay - Coronel Olmedo - Av. Colón - Santa Fe - C. Barros - Av. Caraffa - Progreso - Italia - Julián Paz - Gregorio Carreras - Pedroni - Rosas de Oquendo - Rodríguez del Busto - Av. La Cordillera - Padre Claret - Los Alemanes - De los Sirios - Bv. De los Genoveses - Bv. De los Alemanes - De los Yugoslavos - Bv. De los Alemanes - De los Lombardos - De los Genoveses - De los Latinos hasta Bv. Los Alemanes.

**REGRESO:** De los Latinos y Los Alemanes por ésta - Los Sirios - Garibaldi - De los Yugoslavos - Los Alemanes - Padre Claret - Martín Gil - La Cordillera - Rodríguez del Busto - Mercedes de San Martín - Manuel Quintana - Vera y Zárate - Virgen de la Merced - Luis Galeano - Ciudad de Tampa - Av. Mons. Pablo Cabrera - C. Barros - Santa Fe - Av. Colón - Av. Gral. Paz - Av. Vélez Sársfield - Bv. San Juan - Bv Illia - Ituzaingó - Hipólito Irigoyen - Plaza España - Concepción Arenales - Los Nogales - Enrique Barros - Haya de la Torre - Medina Allende - M. López - Cruz Roja Argentina - Belardinelli - Minuzzi hasta Monterosso.

27

### LÍNEA 27 - DE Bº AMPLIACIÓN CERVECEROS A Bº SOL NACIENTE

**IDA:** De Ferreyra de Roca y A. Sica por ésta - Gómez Molina - Palamara - Calle Pública - Celso Barrios - Guasapampa - Calmayo - Caminiaga - Pampayasta - Soconcho - Carlos Paz - Pigüé - Caminiaga - Baradero - O´Higgins - Av. Madrid - Bajada Pucará - Bv. Juan D. Perón - San Jerónimo - 27 de Abril - Paraguay - Coronel Olmedo - Av. Colón - Santa Fe - C. Barros - Mons. Pablo Cabrera - Padre Grenon - Zapican - Hicken - Drumond - Concepción del Bermejo - Quinquela Martín - Manuel Cardeñosa - Manuel López - Cordillera - Padre Claret - Bv. De los Alemanes - Calle Pública - Álvarez de Toledo - Callé Pública - Moneta - Puente - Gritti - F. Martin - A. Melusardi (aprox. 400 metros) - Calle Pública - Calle 10 - Calle 14 - Calle 5 hasta Calle 13.

**REGRESO:** De Calle 5 y Calle 13 por ésta - Calle 10 - Calle Pública - Meluzzardi - F. Martin - Gritti - Puente sobre Canal - Monetta - Calle Pública - Taravella - Los Alemanes - Padre Claret - Perazzo - Buteler - Cardeñosa - Rivadeneira - Oribe - Mons. Pablo Cabrera - C. Barros - Santa Fe - Av. Colón - Olmos - Bv. Guzmán - Bv. Juan D. Perón - Bajada Pucará - Revolución de Mayo - Av. Madrid - O´Higgins - Baradero - Altautina - Olimpia - Cerro Colorado - Los Hornillos - Carlos Paz - Calmayo - Carlos Paz - Celso Barrios - Calle Pública - Ferreyra de Roca hasta Armando Sica.

28

### LÍNEA 28 - MARQUÉS DE SOBROMONTE A Bº LIBERTAD III

**IDA:** De M. de Mojica y Suárez de Figueroa por ésta - Rodríguez de Ruescas - Lazo de la Vega - Tristán de Tejeda - Ávila y Quirós - Los Regidores - Cornelio Saavedra - Toledo de Pimentel - Blas de Peralta - Martel de Cabrera - López Correa - Av. Vives - Gallardo - Cornelio Saavedra - Sebastián Gaboto - Marquina - Los Granaderos - Copacabana - Cornelio Saavedra - Videla Castillo - Colombres - Brandsen - C. Barros - Santa

Fe - Av. Colón - Av. Gral. Paz - Av. Vélez Sársfield - Hipólito Yrigoyen - Plaza España - Concepción Arenales - Av. Richieri - Chile - Deodoro Roca - Revolución de Mayo - Av. Madrid - O´Higgins - Baradero - Huascha - Pampayasta - Agua de Oro - Sampacho hasta Cabana.

**REGRESO:** De Cabana y Sampacho por ésta - Huerta Grande - Pampayasta - Huascha - Baradero - O´Higgins - Madrid - Deodoro Roca - Chile - Av. Richieri - Concepción Arenales - Plaza España - Av. Chacabuco - San Jerónimo - 27 de Abril - Paraguay - Coronel Olmedo - Av. Colón - Santa Fe - Palestina - Bv. Los Andes - Soldado Ruiz - Cornelio Saavedra - Suquía - Florencio Sánchez - Calderón de la Barca - Huarte - Sebastián Gaboto - Cornelio Saavedra - Gallardo - Av. Vives - López Correa - Martel de Cabrera - Blas de Peralta - Toledo de Pimentel - Saavedra - Los Regidores - Ávila y Quirós - Tristán de Tejeda - Lazo de la Vega - Rodríguez de Ruesga - Miguel de Mojica hasta Suárez de Figueroa.

29

### LÍNEA 29 - DE BOUWER A Bº RIVADAVIA

**IDA:** Desde la estación de Bouwer por Calle Central - Camino San Carlos - O´Higgins - Madrid - Bajada Pucará - Bv. Juan D. Perón - San Jerónimo - 27 de Abril - Av. Vélez Sársfield - Hipólito Yrigoyen - Plaza España - Concepción Arenales - Valparaíso - Camino San Antonio - ingresa a Bº Villa Angeleli y rodea la plaza en sentido antihorario - Camino San Antonio hasta Calle 3 (ingreso de Bº Rivadavia).

**REGRESO:** De Camino San Antonio y Calle 3 por ésta - Calle 18 - Calle 5 - Camino San Antonio - Ingresa a Bº Villa Angeleli y rodea la plaza en sentido horario - Camino San Antonio - Valparaíso - Elías Jofré - Nores Martínez - calle Daspu - Valparaíso - Concepción Arenales - Plaza España - Bv. Chacabuco - Bv. Illia - Bv. San Juan - M. T. de Alvear - Bolívar - Jujuy - Av. Colón - Bv. Juan D. Perón - Bajada Pucará - Revolución de Mayo - Madrid - O´Higgins - Camino San Carlos - Calle acceso a Bouwer hasta la Estación.

29

### LÍNEA 29 - DE BOUWER A SAN ANTONIO (FINAL DEL ASFALTO)

**IDA:** Desde la estación de Bouwer por Calle Central - Camino San Carlos - O´Higgins - Madrid - Bajada Pucará - Bv. Juan D. Perón - San Jerónimo - 27 de Abril - Av. Vélez Sársfield - Hipólito Yrigoyen - Plaza España - Concepción Arenales - Valparaíso - Camino San Antonio - ingresa a Bº Villa Angeleli y rodea la plaza en sentido antihorario - Camino San Antonio hasta calle 3 (ingreso de Bº Rivadavia) - egreso por la misma calle - Camino San Antonio hasta final del asfalto.

**REGRESO:** De final del asfalto - por Camino San Antonio - ingresa a Bº Rivadavia - Calle 3 por ésta - Calle 18 - Calle 5 - Camino San Antonio - Ingresa a Bº Villa Angeleli y rodea la plaza en sentido horario - Camino San Antonio - Valparaíso - Elías Jofré - Nores Martínez - calle Daspu - Valparaíso - Concepción Arenales - Plaza España - Bv. Chacabuco - Bv. Illia - Bv. San Juan - M. T. de Alvear - Bolívar - Jujuy - Av. Colón - Bv. Juan D. Perón - Bajada Pucará - Revolución de Mayo - Madrid - O´Higgins - Camino San Carlos - Calle acceso a Bouwer hasta la Estación.

D20

DIFERENCIAL

### LÍNEA D20 - DE UNIVERSIDAD SIGLO 21 A Bº CERVECEROS

**IDA:** Desde Universidad Siglo 21 - ingresa al Aeropuerto - Av. Mons. Pablo Cabrera - C. Barros - Santa Fe - Av. Colón - Av. Vélez Sársfield - H. Yrigoyen - Plaza España - Concepción Arenales - Los Nogales - Enrique Barros - Haya de la Torre - Valparaíso - José Javier Díaz - Av. Richieri - Palamara - Armando Sica hasta Ferreyra de Roca.

**REGRESO:** De Ferreyra de Roca y Armando Sica por ésta - Palamara - Av. Richieri - Parras - Abreu de Figueroa - José Javier Díaz - Nores Martínez - calle Daspu - Valparaíso - Concepción Arenales - Plaza España - Chacabuco - San Jerónimo - 27 de Abril - Paraguay - Coronel Olmedo - Av. Colón - Santa Fe - C. Barros - Av. Mons. Pablo Cabrera - Av. La Voz del Interior - Aeropuerto - ingresa a Universidad Siglo 21.

D20

DIFERENCIAL

### LÍNEA D20 - DE UNIVERSIDAD SIGLO 21 A Bº INAUDI

**IDA:** Desde Universidad Siglo 21 - ingresa al Aeropuerto - Av. Mons. Pablo Cabrera - C. Barros - Santa Fe - Av. Colón - Av. Vélez Sársfield - H. Yrigoyen - Plaza España - Concepción Arenales - Los Nogales - Enrique Barros - Haya de la Torre - Valparaíso - Cno. San Antonio - Nivoli - Lastra - Cap. Castillo hasta Pizarro.

**REGRESO:** De Cap. Castillo y Pizarro por ésta - Nivoli - Cno. San Antonio - Valparaíso - Elías Yofre - Nores Martínez - calle Daspu - Valparaíso - Concepción Arenales - Plaza España - Chacabuco - San Jerónimo - 27 de Abril - Paraguay - Coronel Olmedo - Av. Colón - Santa Fe - Castro Barros - Av. Mons. Pablo Cabrera - Av. La Voz del Interior - Aeropuerto - ingresa a Universidad Siglo 21.

B20

BARRIAL

### LÍNEA BARRIAL B20 - DE Bº MARQUÉS DE SOBROMONTE A Bº ALTA CÓRDOBA

**IDA:** De Miguel de Mojica y Suárez de Figueroa por ésta - Rodríguez de Ruescas - Bartolomé Jaimes - Cornelio Saavedra - Toledo de Pimentel - Mons. P. Cabrera - Garat - Baravino - Fray Luis Beltrán - Cardeñosa - Rivadeneira - Los Granaderos - Isabel La Católica - Lavalleja - Anacreonte - hasta Fragueiro.

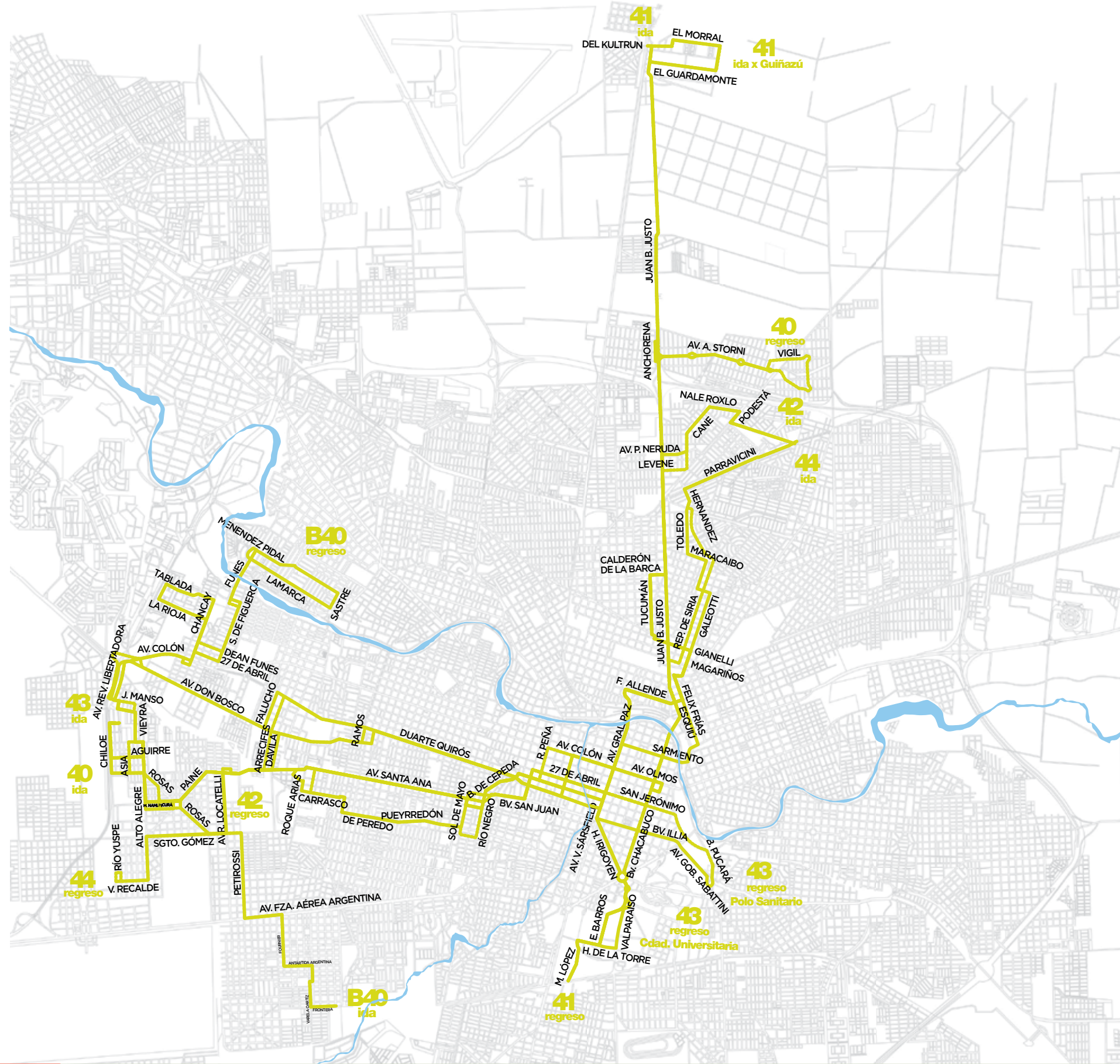
**REGRESO:** De Anacreonte y Fragueiro por ésta - Isabel La Católica - Los Granaderos - Concepción del Bermejo - Quinquela Martín - Fray Luis Beltrán - Baravino - Garat - Mons. Pablo Cabrera - Toledo de Pimentel - Cornelio Saavedra - Bartolomé Jaimes - Gaspar de Quevedo hasta Miguel de Mojica.





# CORREDOR 4 | AMARILLO

## LÍNEAS Y RECORRIDOS



En este Corredor las **Líneas 41 y 43** tiene dos destinos diferentes, dependiendo el horario. Te recomendamos visibilizar el cartel que lleva el colectivo indicando el punto de llegada.

- Laboulaye - La Falda - Gobernación - Río Negro - Tunuyán - Colorado - Tuclame - Av. Armada Argentina - Av. Atlántica - Av. Curazao - Rotonda Av. Renault Argentina - Av. Curazao - Sosa - Casado - Lago Argentino - Congreso - Río de Janeiro - Río Negro - Defensa hasta Hospital Municipal Villa El Libertador "Príncipe de Asturias".



### LÍNEA DIFERENCIAL D30 - DE B° PARQUE LICEO III SECC. A B° SANTA ISABEL 1° SECC.

**IDA:** De Gutiérrez y Storni por ésta - Roberto Payró - Newbery - Felipe Beltrame - Carola Lorenzini - Gordon - M. de Mojica - Fraguero - Gral. Bustos - Roque S. Peña - Puente Centenario - Av. Gral. Paz - Av. Vélez Sársfield - Richardson - Venezuela - Medina Allende - M. López - Cruz Roja Argentina - Friuli - Naciones Unidas - A. M. Bas - Finochietto - Corro - San Antonio - Parga - Río Hondo - Villavicencio - Av. Armada Argentina - calle Cottolengo hasta Rotonda Renault.  
**VUELTA:** De Rotonda Renault - Cottolengo - Av. Armada Argentina - Villavicencio - Tartagal - La Padula - San Antonio - cruce FFCC - Corro - Naciones Unidas - Friuli - Cruz Roja Argentina - M. López - M. Allende - Venezuela - Richardson - Belgrano - Tucumán - H. Primo - Jujuy - Pte. Antártida - Lavalleja - J. Luis de Cabrera - Urquiza - Baigorri - Lavalleja - Unquillo - Fraguero - M. de Mojica - Gordon - Anasagasti - Luisoni - Newbery - De Marchi - Anasagasti - Storni hasta Gutiérrez.

## CORREDOR 4 | AMARILLO



### LÍNEA 40 - DE B° 20 DE JUNIO A B° PQUE. LICEO III SECC.

**IDA:** De B° 20 de junio - Calle Pública N° 3 - Dr. Ceballos - Av. Santa Ana - Alto Alegre - José Corte Funes - Luz Vieyra Méndez - Docentes Argentinos - Julia Funes de Bonet - Juana Manso - Av. Revolución Libertadora - Av. Don Bosco - Luis de Azpeitia - Cjal. Peñaloza - Av. Duarte Quirós - Misiones - Caseros - Corro - Mariano Fraguero - Av. Colón - Av. Olmos - Salta - 25 de Mayo - Maipú - Fray Mamerto Esquiú - Juan B. Justo - Alfonsina Storni hasta Gutiérrez - (inicio vuelta redonda ascenso y/o descenso B° Pque. Liceo III Secc.).  
**REGRESO:** (inicio vuelta redonda) De Alfonsina Storni y Gutiérrez por ésta - Rotonda intersección Juan Luis Orrego - Juan Luis Orrego hasta rotonda intersección Bartolomé Hidalgo - por Alfonsina Storni (final vuelta redonda en Rotonda Gutiérrez) - Alfonsina Storni - Juan B. Justo - Calderón de la Barca - Tucumán - Isabel La Católica - Gral. Paz - Gianelli - Gino Galeotti - Av. Bulnes - Félix Frías - Cochabamba - Faustino Allende - Roque S. Peña - Puente Centenario - Av. Gral. Paz - Av. Vélez Sársfield - Duarte Quirós - Juana Azurduy - Luis de Azpeitia - Av. Don Bosco - Calandria - Rotonda El Tropezón - Circunvalación - Av. Rev. Libertadora - Juana Manso - Luis Vieyra Méndez - José Cortez Funes - Alto Alegre - Av. Santa Ana - Dr. Ceballos - Calle Pública de ingreso a B° 20 de Junio.



### LÍNEA 41 - DE B° GUIÑAZÚ A CIUDAD UNIVERSITARIA

**IDA:** Desde Kultrum y Ruta 9 Norte por ésta - Av. J. B. Justo - Anchorena - Av. J. B. Justo - Calderón de la Barca - Tucumán - Isabel La Católica - Gral. Paz - Baigorri - Gianelli - Gino Galeotti - Bulnes - F. Frías - Cochabamba - Faustino Allende - Roque S. Peña - Puente Centenario - Av. Gral. Paz - Av. Vélez Sársfield - Hipólito Yrigoyen - Plaza España - Concepción Arenal - Av. Ciudad Valparaíso - Haya de la Torre - Medina Allende - Maestro López hasta Cruz Roja Argentina.  
**REGRESO:** De Cruz Roja Argentina - Maestro López - Medina Allende - Haya de la Torre - E. Barros - Av. Los Nogales - Av. Ciudad Valparaíso - Plaza España - Bv. Chacabuco - Av. Maipú - Puente Maipú - Fray M. Esquiú - Av. J. B. Justo hasta Kultrum.



### LÍNEA 41 - DE B° GUIÑAZÚ A CIUDAD UNIVERSITARIA POR GUIÑAZÚ

**IDA:** Desde Kultrum y Ruta 9 Norte por ésta - Av. J. B. Justo - Guardamonte - La Coronilla - El Morral - El Palenque - El Mangrullo - J. B. Justo - Anchorena - Av. J. B. Justo - Calderón de la Barca - Tucumán - Isabel La Católica - Gral. Paz - Baigorri - Gianelli - Gino Galeotti - Bulnes - F. Frías - Cochabamba - Faustino Allende - Roque S. Peña - Puente Centenario - Av. Gral. Paz - Av. Vélez Sársfield - Hipólito Yrigoyen - Plaza España - Concepción Arenal - Av. Ciudad Valparaíso - Haya de la Torre - Medina Allende - Maestro López hasta Cruz Roja Argentina.  
**REGRESO:** De Cruz Roja Argentina - Maestro López - Medina Allende - Haya de la Torre - E. Barros - Av. Los Nogales - Av. Ciudad Valparaíso - Plaza España - Bv. Chacabuco - Av. Maipú - Puente Maipú - Fray M. Esquiú - Av. J. B. Justo - El Mangrullo - El Palenque - El Morral - La Coronilla - Guardamonte - J. B. Justo hasta Kultrum.



### LÍNEA 42 - DE B° GRAL. MOSCONI A B° LOS ROBLES

**IDA:** De Marco del Pont y Av. Florencio Parravicini por ésta - Carlos Giménez - José Podesta - Conrado Nale Roxio - Miguel Cané - Enrique Muñio - Pablo Neruda - Av. Juan B. Justo - Calderón de la Barca - Tucumán - Isabel La Católica - Gral. Paz - Gianelli - Gino Galeotti - Av. Bulnes - Félix Frías - Cochabamba - Faustino Allende - Roque S. Peña - Puente Centenario - Av. Gral. Paz - Av. Vélez Sársfield - Av. Duarte Quirós - Falucho - Av. Don Bosco - Adolfo Dávila - Av. Santa Ana - Painé - Namuncurá - Alto Alegre - Cortez Funes hasta Asia.  
**REGRESO:** De Cortez Funes y Asia por ésta - Av. Santa Ana - Alto Alegre - Namuncurá - Painé - Av. Santa Ana - Arrecifes - Painé - Av. Santa Ana - Arrecifes - Duarte Quirós - Misiones - Caseros - Mariano Moreno - Rodríguez Peña - Av. Colón - Av. Emilio Olmos - Salta - 25 de Mayo - Av. Maipú - Puente Maipú - Fray M. Esquiú - Av. Juan B. Justo - Ricardo Levene - Miguel Cané - Conrado Nale Roxio - Arboleda - Carlos Giménez - Parravicini hasta.



### LÍNEA 43 - DE B° 20 DE JUNIO A POLO SANITARIO

**IDA:** De Calle Pública y Los Tártagos de B° 20 de Junio por ésta - Dr. Ceballos - Santa Ana - Alto Alegre - Namuncurá - Painé - Santa Ana - Sol de Mayo - San Luis - Río Negro - Batalla de Cepeda - Misiones - Caseros - Av. Vélez Sársfield - Bv. San Juan - Bv. Illia - Av. Sabattini - Bajada Pucará - Polo Sanitario.  
**REGRESO:** De Polo Sanitario - Bajada Pucará - Bv. Juan D. Perón - San Jerónimo - 27 de Abril - Paso de los Andes - Bv. San Juan - Santa Ana - Painé - Namuncurá - Alto Alegre - Av. Santa Ana - Dr. Ceballos - Calle Pública hasta Los Tártagos.



### LÍNEA 43 - DE B° 20 DE JUNIO A CIUDAD UNIVERSITARIA

**IDA:** De Calle Pública y Los Tártagos de B° 20 de Junio por ésta - Dr. Ceballos - Santa Ana - Alto Alegre - Namuncurá - Painé - Santa Ana - Sol de Mayo - San Luis - Río Negro - Batalla de Cepeda - Misiones - Caseros - Av. Vélez Sársfield - Hipólito Yrigoyen - Valparaíso - Haya de la Torre (Pabellón Argentina).  
**REGRESO:** De Haya de la Torre - Enrique Barros - Los Nogales - Hipólito Yrigoyen - Plaza España - Bv. Chacabuco - San Jerónimo - 27 de Abril - Paso de los Andes - Bv. San Juan - Santa Ana - Painé - Namuncurá - Alto Alegre - Av. Santa Ana - Dr. Ceballos - Calle Pública hasta Los Tártagos.  
Nota: a partir de la actividad Universitaria



### LÍNEA 44 - DE B° GRAL. MOSCONI A B° VILLA UNIÓN

**IDA:** Desde Av. Florencio Parravicini y Marco del Pont - por Av. Florencio Parravicini - Hernández - Ramírez - Ratti - Toledo - Maracaibo - República del Líbano - Mauricio Yadarola - Galeotti - Bulnes - Felix Frías - Libertad - Ovidio Lagos - Puente Sarmiento - Sarmiento - Humberto Primo - Av. Gral. Paz - Av. Vélez Sársfield - San Jerónimo - 27 de Abril - Paso de los Andes - Bv. San Juan - Montevideo - Sol de Mayo - Pueyrredón - Ángel de Peredo - Gaona - Fructuoso Rivera - Carrasco - Av. Agustín Roque Arias - Francisco Araoz - Guardia Nacional - Av. Santa Ana - Aviador Mira - Damaso Salvatierra - Aviador Locatelli - Sgto. Gómez - Alto Alegre - Biedma Recalde - Colectora.  
**REGRESO:** Desde Colectora y Santiago Germano - por Santiago Germano - Río Yuspe - Biedma Recalde - Alto Alegre - Sgto. Gómez - Aviador Locatelli - Av. Santa Ana - Zelarrián - Carrasco - Fructuoso Rivera - Los Plátanos - Ángel de Peredo - Pueyrredón - Sol de Mayo - Peredo - Río Negro - Batalla de Cepeda - Caseros - Corro - Fraguero - Av. Colón - Av. Emilio Olmos - Salta - 25 de Mayo - Av. Maipú - Puente Maipú - Fray M. Esquiú - Juan B. Justo - Margariños - República de Siria - Obispo Carranza - Lesseps - De Toledo - Hernández Ramírez - Av. Florencio Parravicini hasta Marco Pont.



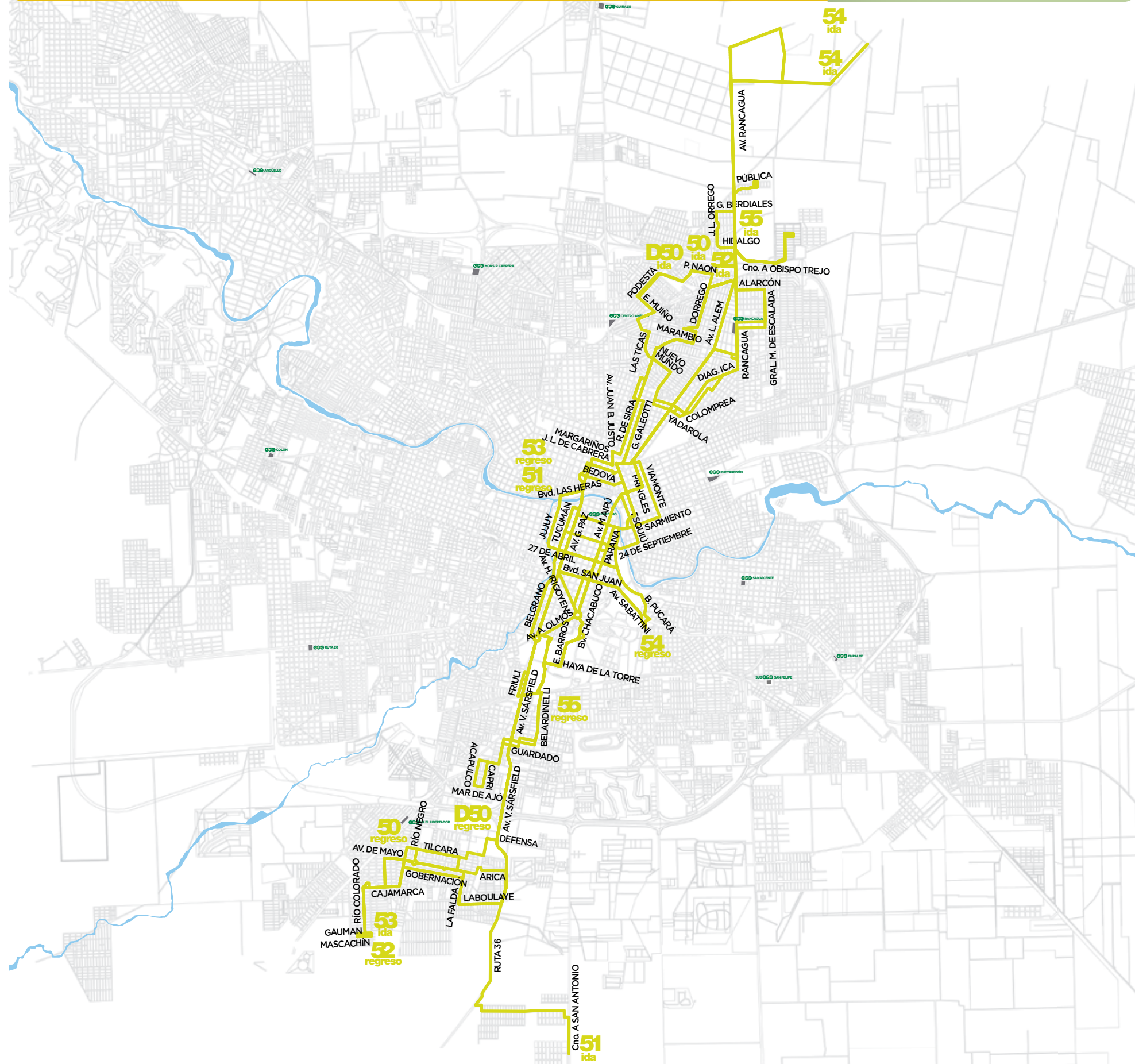
### LÍNEA BARRIAL B40 - DE B° MATIENZO A B° URCA

**IDA:** De Talma y Frontera por ésta - Varela Ortiz - Olivares - Díaz de la Fuente - Av. Armada Argentina - Fournier - Av. Fuerza Aérea - Av. Petrossi - Sgto. Gómez - Rosas - San Hueque - Namuncurá - Rosas - Alto Alegre - Painé - Namuncurá - Alto Alegre - Cortez Funes - Luz Vieyra Méndez - Docentes Argentinos - Julia Funes de Bonet - Juana Manso - Av. Rev. Libertadora - El Tropezón - Av. Colón - Calutti - Pto. del Marques - Chancay - Riobamba - Igualdad - El Zorzal - La Rioja - Riobamba - 27 de Abril - Rosillo - Cabero - Virrey Vertiz - (comienzo vuelta redonda) Roque Funes - M. Pidal - Marcos Sastre - Lamarca - Navarrete - Roque Funes (fin vuelta redonda).  
**REGRESO:** De R. Funes - Puente Turín - Virrey Vertiz - Igualdad - Suárez de Figueroa - Deán Funes - Chancay - La Rioja - El Hornero - Igualdad - Chancay - Riobamba - Av. Colón - El Tropezón - Av. Rev. Libertadora - Juana Manso - J. Funes de Bonet - D. Argentinos - Luz Vieyra Méndez - Cortez Funes - Alto Alegre - Rosas - Pincén - Necunan - Rosas - Sgto. Gómez - Av. Petrossi - Av. Armada Argentina - Fournier - A. Argentina - Olivares - Varela Ortiz hasta Frontera.



# CORREDOR 5 | AMARILLO

## LÍNEAS Y RECORRIDOS →



**i** En este Corredor la **Línea 54** tiene dos destinos diferentes, dependiendo el horario. Te recomendamos visibilizar el cartel que lleva el colectivo indicando el punto de llegada.

# CORREDOR 5 | AMARILLO

- 50** **LÍNEA 50 - DE B° GENERAL MOSCONI A VILLA EL LIBERTADOR**  
**IDA:** De Marco del Pont y Av. Florencio Parravicini por ésta - Av. Leandro N. Alem - Bulnes - Félix Frías - Cochabamba - Faustino Allende - Av. Roque S. Peña - Puente Centenario - Av. Gral. Paz - Av. Vélez Sársfield - Laboulaye - La Falda - Gobernación - Congreso hasta Río Negro.  
**REGRESO:** De Gobernación y Río Negro por ésta - Av. de Mayo - La Falda - Laboulaye - Av. Vélez Sársfield - Plaza de las Américas - Richardson - Belgrano - Tucumán - Av. Colón - Av. Emilio Olmos - Salta - 25 de Mayo - Av. Maipú - Puente Maipú - Buchardo - Jacinto Ríos - Av. Alem - Rotonda de Parravicini - Av. Florencio Parravicini hasta Marco del Pont.
- 51** **LÍNEA 51 - DE B° VILLA ANGELELLI AL ÁREA CENTRAL**  
**IDA:** De Camino San Antonio por ésta - Av. Ciudad Valparaíso - Calle Central - Calle Pública Nº 1 - Calle Pública Nº 2 - B° Nuestro Hogar III - Av. Vélez Sársfield - Rotonda Plaza de las Américas - Richardson - Belgrano - Tucumán - Av. Colón - La Tablada hasta Av. Gral. Paz.  
**REGRESO:** De La Tablada y Av. Gral. Paz por ésta - Av. Vélez Sársfield - Puente de Circunvalación - Av. Vélez Sársfield - Rotonda V. Sársfield - Nuestro Hogar III - Calle Pública Nº 2 - Calle Pública Nº 1 - Calle Central - Av. Ciudad Valparaíso - Camino San Antonio hasta plaza de Ciudad Angelelli.
- 52** **LÍNEA 52 - DE B° GENERAL MOSCONI A B° CABILDO**  
**IDA:** De Marco del Pont y Av. Florencio Parravicini - Marco del Pont - Pedro Naon - Calle 31 - Carlos Giménez - Arboleda - Enrique Muñiro - Parravicini - Martínez Paz - Los Ticas - Hulluman - Nuevo Mundo - Nueva Orleans - Cabo Contreras - Yadarola - Av. Alem - Av. Bulnes - Félix Frías - Libertad - Ovidio Lagos - Puente Sarmiento - Sarmiento - Av. Gral. Paz - Av. Vélez Sársfield - Richardson - Medina Allende - Maestro López - Cruz Roja Argentina - Manuel Baigorria - Friuli - Ernesto Romagosa - Av. Vélez Sársfield - Defensa - Viña del Mar - Reconquista - La Falda - Tilcara - Congreso - Cajamarca - Cleveland - Isla Verde - Cayuqueo - Río Colorado hasta Mascachin.  
**REGRESO:** De Río Colorado y Mascachin por ésta - Cleveland - Gaiman - Río Colorado - Cajamarca - Alto del Tala - Cachi Yaco - Av. de Mayo - Rotonda de Río Negro - Río Negro - Tilcara - Calamuchita - Av. de Mayo - Villa María - Bogotá - Virgen de Fátima - Arica - Av. Vélez Sársfield - Ernesto Romagosa - Friuli - Manuel Baigorria - Cruz Roja Argentina - Maestro López - Medina Allende - Richardson - Obispo Trejo - Av. Ambrosio Olmos - Plaza España - Bv. Chacabuco - Av. Maipú - Buchardo - Jacinto Ríos - Av. Alem - Mauricio Yadarola - Av. Del Trabajo - Cabo Contreras - Nueva Orleans - Nuevo Mundo - Hulluman - Los Ticas - Martínez Paz - Parravicini - Enrique Muñiro - José Podestá - Av. Carlos Giménez - Calle 31 - Pedro Naon - Marco del Pont hasta Av. Parravicini.
- 53** **LÍNEA 53 - DE B° CABILDO AL ÁREA CENTRAL**  
**IDA:** De Mascachin y Río Colorado por ésta - Cajamarca - Alto del Tala - Cachi Yaco - Av. De Mayo - La Falda - Laboulaye - Av. Vélez Sársfield - Plaza de las Américas - Richardson - Belgrano - Tucumán - La Tablada hasta Av. Gral. Paz.  
**REGRESO:** De La Tablada y Av. Gral. Paz por ésta - Av. Vélez Sársfield - Laboulaye - La Falda - Gobernación - Congreso - Cajamarca - Cleveland - Cayuqueo - Río Colorado - Gaiman - Virginia - Mascachin hasta Río Colorado.
- 54** **LÍNEA 54 - DE B° VILLA RETIRO A POLO SANITARIO**  
**IDA:** De Estación de Servicios Av. Rancagua por ésta - Entrada al B° Villa Retiro - Calle Principal - Calle Pública Nº 6 - Calle Pública Nº 5 - Calle Pública Nº 4 - Calle Principal - Av. Rancagua - Colectora - Entrada principal a la Ciudad los Cuartetos - Calle Central - Calle Pública Nº 3 - Calle Pública Nº 2 - Calle Pública Nº 1 - Calle Central - Salida principal Ciudad los Cuartetos - Colectora - Av. Rancagua - Av. Florencio Parravicini - Marco del Pont - San Benito - San Humberto - Gustavo Marambio - Marco del Pont - Av. Dr. Arturo Capdevila - República de Siria - Maracaibo - República de Libano - Mauricio Yadarola - Gino Galeotti - Bulnes - Félix Frías - Suipacha - Bedoya - Av. Roque Sáenz Peña - Puente Centenario - Av. Gral. Paz - Av. Vélez Sársfield - Bv. San Juan - Bv. Illia - Av. Sabattini - Bajada Pucará (vuelta redonda).  
**REGRESO:** De Bajada Pucará - Bv. Juan D. Perón (fin vuelta redonda) - San Jerónimo - 27 de Abril - Marcelo T. de Alvear - Jujuy - Puente Antártida - Bv. Las Heras - Rivadeo - Jerónimo Luis de Cabrera - Av. Juan B. Justo - Margariño - Rep. de Siria - Av. Dr. Arturo Capdevila - Marco del Pont - Gustavo Marambio - San Huberto - San Benito - Marco del Pont - Av. Florencio Parravicini - Rotonda de Parravicini - Av. Rancagua - Colectora - Entrada principal a Ciudad los Cuartetos - Calle Central - Calle Pública Nº 1 - Calle Pública Nº 2 - Calle Pública Nº 3 - Calle Central - Salida principal Ciudad los Cuartetos - Colectora - Av. Rancagua - Calle Principal B° Villa Retiro - Calle Pública Nº 4 - Calle Pública Nº 5 - Calle Pública Nº 6 - Calle Principal - Av. Rancagua hasta Estación de Servicios.
- 54** **LÍNEA 54: DE B° VILLA RETIRO A POLO SANITARIO POR EL GATEADO (en horarios especiales)**  
**IDA:** De Estación de Servicios Av. Rancagua por ésta - Cno. al Gateado - Escuela - Cno. al Gateado - Rancagua - su ruta.  
**REGRESO:** a la inversa.
- 55** **LÍNEA 55 - DE B° VILLA RETIRO A CIUDAD UNIVERSITARIA**  
**IDA:** De Av. Rancagua - Av. Japón (Escuela Olegario Víctor Andrade) - Av. Rancagua - Germán Berdiales - Juan Luis Orrego - Segunda Rotonda Juan L. Orrego - Bartolomé Hidalgo - Av. Rancagua - Alarcón - Gral. Manuel de Escalada - Melián - Av. Rancagua - Diagonal Ica - Pinagasta - Abad e Illana - Av. Leandro N. Alem - Bulnes - Félix Frías - Libertad - Ovidio Lagos - Puente Sarmiento - Sarmiento - Salta - Obispo Salguero - Corrientes - Ituzaingó - Hipólito Yrigoyen - Plaza España - Av. Ciudad Valparaíso - Av. Cruz Roja Argentina hasta Maestro López.  
**REGRESO:** De Cruz Roja Argentina y Maestro López por ésta - Medina Allende - Haya de la Torre - Enrique Barros - Av. Los Nogales - Rotonda Los Nogales - Av. Ciudad Valparaíso - Plaza España - Bv. Chacabuco - Av. Maipú - Puente Maipú - Buchardo - Jacinto Ríos - Av. Leandro N. Alem - Mauricio Yadarola - Colompreea - Ministatalo - Puerto Rico - Malvar y Pinto - Diagonal Ica - Av. Rancagua - Melián - Gral. Manuel de Escalada - Alarcón - Av. Rancagua - Bartolomé Hidalgo - Rotonda B. Hidalgo - Juan Luis Orrego - Germán Berdiales - Av. Rancagua - Av. Japón (Escuela Olegario Víctor Andrade) - Av. Rancagua hasta Estación de Servicios Villa Retiro.
- D50** **LÍNEA D50 - DE B° GENERAL MOSCONI A B° PARQUE HORIZONTE**  
**IDA:** De Marco del Pont y Parravicini por ésta - Rancagua - Capdevila - Av. Leandro N. Alem - Bulnes - Viamonte - Sarmiento - Puente Sarmiento - Bv. Juan D. Perón - San Jerónimo - 27 de Abril - Av. Vélez Sársfield - Hipólito Yrigoyen - Plaza España - Av. Ciudad Valparaíso - Haya de la Torre - Medina Allende - Maestro López - Cruz Roja Argentina - Belardinelli - Beam - Rafael Bielsa - José Guardado - Taboada - Viña del Mar - El Tirol - Acapulco - Tahiti hasta Mar de Ajó.  
**REGRESO:** De Tahiti y Mar de Ajó por ésta - Capri - El Tirol - Viña del Mar - Cocca - Maceda - Belardinelli - Cruz Roja Argentina - Maestro López - Medina Allende - Haya de la Torre - E. Barros - Los Nogales - Av. Ciudad Valparaíso - Plaza España - Bv. Chacabuco - Av. Maipú - Av. Emilio Olmos - 24 de Septiembre - Esquiú - Buchardo - Jacinto Ríos - Av. Leandro N. Alem - Capdevila - Rotterdam - Cosenza - Rancagua - Parravicini hasta Marco del Pont.

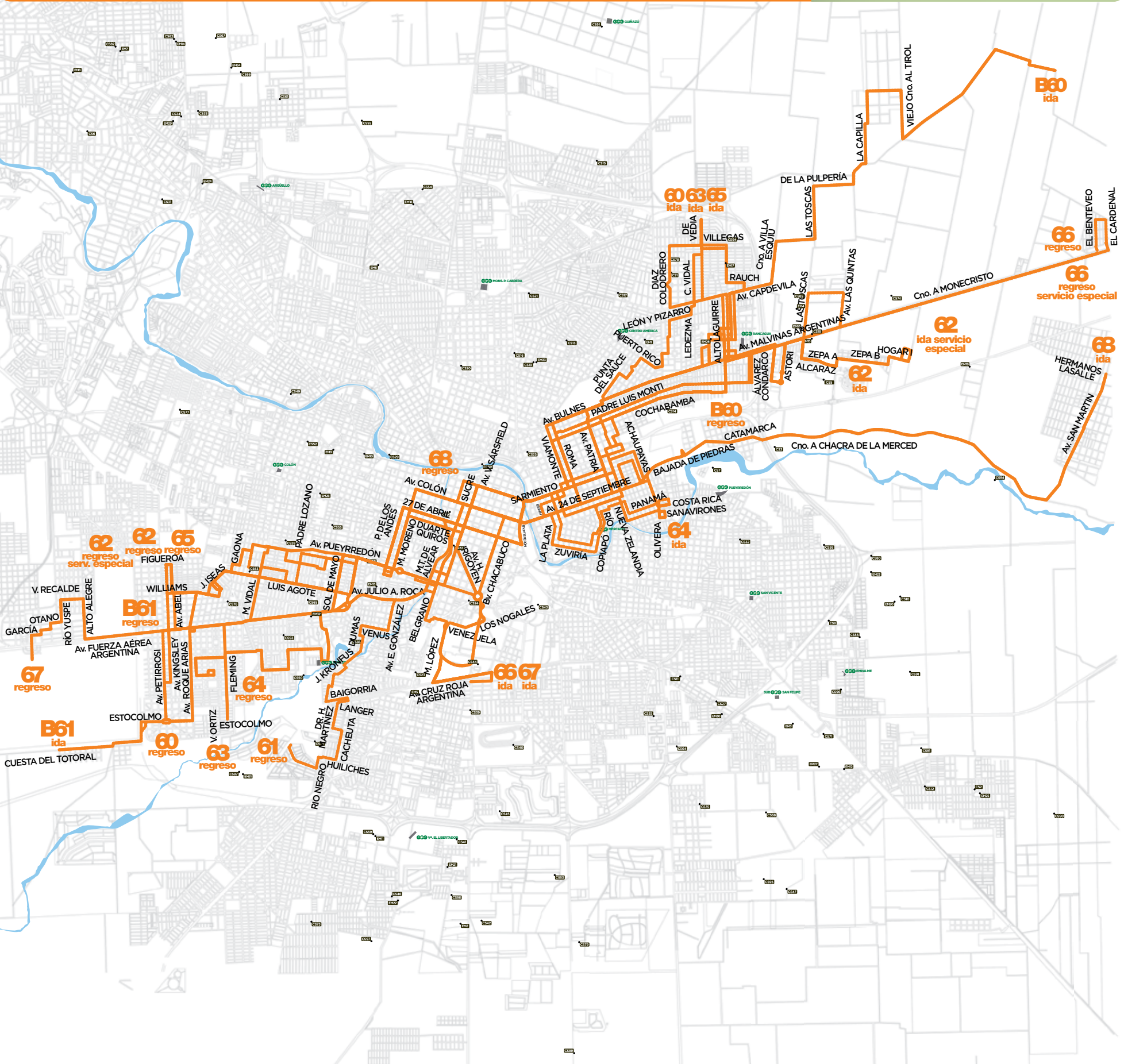
# CORREDOR 6 | NARANJA

- 60** **LÍNEA 60 - DE B° PATRICIOS A B° ESTACIÓN FLORES**  
**IDA:** De La Hora y J. de Vedia por ésta - 27 de febrero - Celestino Vidal - Capdevila - Altolaguirre - Las Malvinas - cruza FFCC - Bulnes - Viamonte - Sarmiento - Bv. Guzmán - Bv. Juan D. Perón - San Jerónimo - 27 de Abril - Paso de los Andes - Pueyrredón - Sol De Mayo - Av. Fuerza Aérea - C.P.C. - Kingsley - Alianza - Pettrossi - Plaza hasta Estocolmo.  
**REGRESO:** De Estocolmo y Plaza por ésta - (en la plaza debe circular por la derecha respetando la mano) - Pettrossi - Av. Fuerza Aérea - C.P.C. - Av. Fuerza Aérea - hace Rotonda del Ala - Río Negro - Pueyrredón - Paso de los Andes - Domingo Funes - Mariano Moreno - Rodríguez Peña - Av. Colón - Av. Olmos - 24 de Septiembre - Roma - Bulnes - cruce FFCC - Las Malvinas - Alsina - Capdevila - J. de Vedia hasta La Hora.
- 61** **LÍNEA 61 - B° YAPEYÚ A B° SMATA**  
**IDA:** De Sierra Grande y C. Rica por ésta - Los Mártires - Caroya - Cabeza de Tigre - Jesús María - Apóstoles - Caroya - Los Mártires - Sinsacate - N. Zelandia - Bio Bio - 25 de Mayo - Perales de Machado - G. Güemes - R. Dominicana - Juan José Paso - Asunción - Vespucio - San Nicolás - D. Luque - Sarmiento - Hto. Primo - Av. Gral. Paz - Av. Vélez Sársfield - Achával Rodríguez - M. T. de Alvear - Av. Julio A. Roca - E. González - Fuencarral - La Pampa - Venus - E. Achával - cruza la Cañada - Kronfus - José Baca - Carlos Luna - D. Irala - Tronador - Guayama - Aconquija - Manuel Baigorria - cruza Paso a Nivel - Cacheuta - Pizarro - H.



# CORREDOR 6 | NARANJA

## LÍNEAS Y RECORRIDOS



**i** En este Corredor las **Líneas 62 y 66** tienen dos destinos diferentes, dependiendo el horario. Te recomendamos visibilizar el cartel que lleva el colectivo indicando el punto de llegada.

Martínez - Taff - Cacheuta - Huiliches - Río Negro - pasa Puente del Canal - Ira calle a la derecha hasta la calle del otro lado de la Plaza - a la derecha una cuadra - a la izquierda hasta el final de la calle paralela a las vías.  
**REGRESO:** De calle paralela a las vías, por ésta una cuadra - a la izquierda por la calle que entra - Río Negro - Huiliches - Cacheuta - Taff - H. Martínez - San Antonio - Cacheuta - Baigorria - Tronador - Guayama - Río Negro - Domingo Irala - Laspiur - Rodríguez de la Torre - Kronfus - cruza la Cañada - E. Achával - Venus - A. Dumas - Alcalá - E. González - Av. Julio A. Roca - cruza la Cañada - Belgrano - Tucumán - Av. Colón - Av. Olmos - 24 de Septiembre - Félix Frías - La Plata - Zuviria - Copiapó - Rosario de Santa Fe - Int. Ávalos - Rosario de Santa Fe - Sandino - Panamá - Los Mártires - Caroya - Apóstoles - Jesús María - Cabeza de Tigre - Caroya - Los Mártires - Costa Rica hasta Sierra Grande.

**62** **LÍNEA 62 - DE MERCADO FRUTHORTÍCOLA A B° RESIDENCIAL SAN ROQUE**  
**IDA:** De Mercado Frutihortícola - Alcaraz - Machioni - Bulnes - Astori - Xanaes - Urien - cruza Paso a Nivel - Las Malvinas - Carassa - Altolaquirre - cruza Paso a Nivel - Bulnes - Allende - P. Luis Monti - Altolaquirre - Cochabamba - Viamonte - Sarmiento - Bv. Guzmán - Bv. Juan D. Perón - San Jerónimo - 27 de Abril - Paso de los Andes - Pueyrredón - Sol de Mayo - L. Agote - Isseas - Fierro - Chávez - G. Bell - Williams - Av. Abel - Figueroa hasta Kingsley.  
**REGRESO:** De Figueroa y Kingsley por ésta - Williams - G. Bell - Mejía - Alcorta - Isseas - L. Agote - Río Negro - Pueyrredón - Paso de los Andes - Pje. Funes - M. Moreno - Rodríguez Peña - Av. Colón - Av. Olmos - 24 de Septiembre - Roma - P. Luis Monti - Condarco - Bulnes - cruza Paso a Nivel - Las Malvinas - cruza Paso a Nivel calle Urien - Urien - Xanaes - Astori - Bulnes - Machioni - Alcaraz hasta Mercado Frutihortícola.

**62** **LÍNEA 62 - DE MERCADO FRUTHORTÍCOLA A B° RESIDENCIAL SAN ROQUE SERVICIO ESPECIAL POR B° ZEP A Y NUESTRO HOGAR II**  
**IDA:** De B° Nuestro Hogar II - Calle Pública derecho hasta la calle unión con B° Zepa, ingresa en la 2ª bocacalle y en la 1ª intersección por la Calle Pública derecho hasta la Semillería - Alcaraz - Machioni - Bulnes - Astori - Xanaes - Urien - cruza Paso a Nivel - Las Malvinas - Carassa - Altolaquirre - cruza Paso a Nivel - Bulnes - Allende - P. Luis Monti - Altolaquirre - Cochabamba - Viamonte - Sarmiento - Bv. Guzmán - Bv. Juan D. Perón - San Jerónimo - 27 de Abril - Paso de los Andes - Pueyrredón - Sol de Mayo - L. Agote - Isseas - Fierro - Chávez - G. Bell - Williams - Av. Abel - Figueroa hasta Kingsley.  
**REGRESO:** De Figueroa y Kingsley por ésta - Williams - G. Bell - Mejía - Alcorta - Isseas - L. Agote - Río Negro - Pueyrredón - Paso de los Andes - Pje. Funes - Mariano Moreno - Rodríguez Peña - Av. Colón - Av. Olmos - 24 de Septiembre - Roma - P. Luis Monti - Condarco - Bulnes - cruza Paso a Nivel - Las Malvinas - cruza Paso a Nivel calle Urien - Urien - Xanaes - Astori - Bulnes - Machioni - Alcaraz hasta Mercado Frutihortícola. Del Mercado, a la izquierda por la Semillería hasta calle principal de Zepa hasta la penúltima bocacalle - Izq. hasta unión con Nuestro Hogar II - derecha hasta última calle de Nuestro Hogar II - Izq. hasta el fondo.

**63** **LÍNEA 63 - DE B° PATRICIOS N. A B° RENÉ FAVALORO**  
**IDA:** De La Hora y J. de Vedia por ésta - Villegas - Díaz Colodrero - Capdevila - C. Vidal - Brum - Ledesma - León y Pizarro - Dos Barrios - Díaz Colodrero - Astorga - Víctor Manuel III - Ocompis - M. Chilabert - Acapianta - Puerto Rico - Juan XXIII - Santiso y Moscoso - Punta del Sauce - Las Malvinas - cruza Paso a Nivel - Bulnes - Viamonte - Sarmiento - Hto. Primo - Av. Gral. Paz - Av. Vélez Sársfield - Pueyrredón - Peredo - Schubert - Albeniz - M. Vidal - Av. Fuerza Aérea - Fleming hasta Estocolmo.  
**REGRESO:** De Fleming y Estocolmo por ésta - Varela Ortiz - Frontera - Luis Pasteur - Los Pinos - D. de la Fuente - Fuerza Aérea - M. Vidal - Peredo - Pueyrredón - Rotonda de Pueyrredón - Arturo M. Bas - Peredo - Belgrano - Tucumán - Av. Colón - Av. Olmos - 24 de Septiembre - Pringles - Potosí - Roma - Bulnes - Las Malvinas - Felipe II - Tarija - Rancagua - Calabulumba - M. Chilabert - Tridentina - Víctor Manuel III - Astorga - Díaz Colodrero - Dos Barrios - León y Pizarro - Liendo - Brun - C. Vidal - Capdevila - Díaz Colodrero - Villegas - Julio de Vedia hasta La Hora.

**64** **LÍNEA 64 - DE B° YAPEYÚ A B° MATIENZO**  
**IDA:** De Sierra Grande y Costa Rica por ésta - Caroya - Panamá - Los Mártires - Castañares - Bajada de Piedra - Achupayas - Libertad - E. Loza - 25 de Mayo - D. Luque - Sarmiento - Bv. Guzmán - Bv. Juan D. Perón - San Jerónimo - 27 de Abril - M. T. de Alvear - Pueyrredón - Sol de Mayo - Av. Fuerza Aérea - Tronador - Cerro Cónico - Aconquija - Lagunilla - Padre Lozano - Antártida - La Paz - Lagunilla - Fleming - Reconquista - Fournier - Diamante - Graham Bell hasta Av. Antártida Argentina.  
**REGRESO:** De Diamante y Graham Bell por ésta - Antártida - Luis Pasteur - Diamante - Fournier - Reconquista - Fleming - Lagunilla - La Paz - Antártida - Padre Lozano - Lagunilla - Aconquija - Cerro Cónico - Tronador - Av. Fuerza Aérea - hace Rotonda del Ala - Río Negro - Pueyrredón - A. M. Bas - Peredo - Belgrano - Tucumán - Av. Colón - Av. Olmos - 24 de Septiembre - Garibaldi - Oncativo - Acoyte - 24 de Septiembre - Castañares - Los Mártires - Panamá - Caroya - Germania - Sierra Grande hasta Panamá.

**65** **LÍNEA 65 - DE B° PATRICIOS OESTE A B° RESIDENCIAL SAN ROQUE**  
**IDA:** De La Hora y Julio de Vedia por ésta - Chorroarino - Chachapoyas - Rauch - Manuel Castro - Capdevila - Montemayor - Isasmendi - Altolaquirre - Cochabamba - Severo Vaccaro - Cochabamba - San Martín - Cochabamba - Polonia - Juan de Garay - Curapaligue - Armenia - E. Loza - Sarmiento - Hto. Primo - Av. Gral. Paz - Av. Vélez Sársfield - A. Rodríguez - Marcelo T. de Alvear - Av. Julio A. Roca - Av. Fuerza Aérea - C.P.C. - Av. Abel - Williams - Av. Abel - Figueroa hasta Kingsley.  
**REGRESO:** De Figueroa y Kingsley por ésta - Williams - Kingsley - Av. Fuerza Aérea - C.P.C. - Av. Fuerza Aérea - Av. Julio A. Roca - Pueyrredón - M. Estrada - Plaza España - gira Plaza España - Bv. Chacabuco - Av. Maipú - Av. Olmos - 24 de Septiembre - Esquiú - Catamarca - Jacinto Ríos - Oncativo - Patria - Rincón - Gavilán - Armenia - Garibaldi - Buchardo - Garibaldi - Padre Luis Monti - Altolaquirre - Av. Las Malvinas - Alsina - Villacorta y Ocaña - Chachapoyas - Capdevila - Manuel Castro - Rauch - Chachapoyas - Chorroarino - J. de Vedia hasta La Hora.

**66** **LÍNEA 66 - DE CIUDAD UNIVERSITARIA A B° ARENALES**  
**IDA:** De Valparaíso y Novillo Saravia por ésta - cruza Valparaíso - De la Industria - Nores Martínez - Cruz Roja Argentina - M. López - Allende - Venezuela - Ob. Trejo - Ambrosio Olmos - Plaza de las Américas - Richardson - Belgrano - Tucumán - Av. Colón - Av. Olmos - 24 de Septiembre - Av. Patria - Bulnes - cruce FFCC - Las Malvinas - Elena - Correa de Saa - Echauri - Homero (Izq) - Villacorta y Ocaña - Altolaquirre - Taboada y Lemos - Montemayor - Las Malvinas - Camino a Montecristo hasta la entrada de calle Benteveo.  
**REGRESO:** (Inicio vuelta redonda) Benteveo y Camino a Montecristo por ésta - Cabrera - La Urraca - Picaflor - El Pardal - Benteveo - Camino a Montecristo - (fin vuelta redonda) - Las Malvinas - Carazza - Alsina - Isasmendi - Homero - Las Malvinas - cruce FFCC - Bulnes - Av. Patria - Sarmiento - Humberto Primo - Av. Gral. Paz - Av. Vélez Sársfield - Hipólito Yrigoyen - Plaza España - H. Irigoyen - Los Nogales - Venezuela - Allende - M. López - Cruz Roja Argentina hasta Valparaíso.

**66** **LÍNEA 66 - DE CIUDAD UNIVERSITARIA A B° ARENALES POR B° LAS QUINTAS**  
**REGRESO:** Su ruta - Camino a Montecristo - Av. De las Quintas - Av. Vitigudino - Av. España - Las Toscas - Camino a Montecristo - Las Malvinas - su ruta.

**67** **LÍNEA 67 - DE CIUDAD UNIVERSITARIA A ESCUELA DE AVIACIÓN**  
**IDA:** De Valparaíso y Novillo Saravia por ésta - De la Industria - Nores Martínez (Izq) - cruza FFCC - a la izq. por Cruz Roja Argentina - M. López - Filloy - Valparaíso - H. Yrigoyen - Plaza España - Bv. Chacabuco - San Jerónimo - 27 de Abril - Paso de los Andes - Pueyrredón - Sol de Mayo - Peredo - Sipe Sipe - Aguirre - Vieytes - Aguirre - L. Pinelo (der) - Peredo - Los Plátanos - Albeniz - Gauna - Rogatis - Warnes - L. Agote - Isseas - Curie - Williams - R. Arias - Av. Fuerza Aérea - A. Alegre - Recalde - Río Yuspe - Av. 53 - Calle 4 - Av. 52 - Calle 5 - Calle 51 - Entrada a Escuela de Aviación.  
**REGRESO:** De Escuela de Aviación por calle de Salida - Calle 51 - Calle 4 - Calle 53 - Río Yuspe - Recalde - A. Alegre - Av. Fuerza Aérea - R. Arias - Williams - Curie - Isseas - Agote - Warnes - Rogatis - Gauna - Albeniz - Los Plátanos - Verdi - M. Vidal - Verdi - Chazarreta - Ceballos - A. Brown - Rogatis - P. Lozano - Peredo - Río Negro - Pueyrredón - Paso de los Andes - Pje. Funes - M. Moreno - Caseros - Av. Vélez Sársfield - H. Yrigoyen - Plaza España - H. Yrigoyen - Av. Valparaíso - Filloy - M. López - Cruz Roja Argentina - Valparaíso.

**68** **LÍNEA 68 - DE B° LA FLORESTA AL ÁREA CENTRAL**  
**IDA:** De Hnos. Lasalle y Av. San Martín por ésta - 3100 metros - a la derecha 6000 metros hasta Av. Circunvalación - cruza Av. Circunvalación y continúa derecho por Bajada de Piedra 2800 metros hasta Av. 24 de Septiembre - Av. Patria - Sarmiento - Humberto Primo hasta Sucre.  
**REGRESO:** De Humberto 1º y Sucre por ésta - Av. Colón - Olmos - 24 de Septiembre - Achupayas - Bajada de Piedras 2800 metros - cruza Av. Circunvalación - y continúa derecho 6000 metros hasta que toma a la izquierda por Av. San Martín 3100 metros hasta calle Hnos. Lasalle - fin de recorrido.

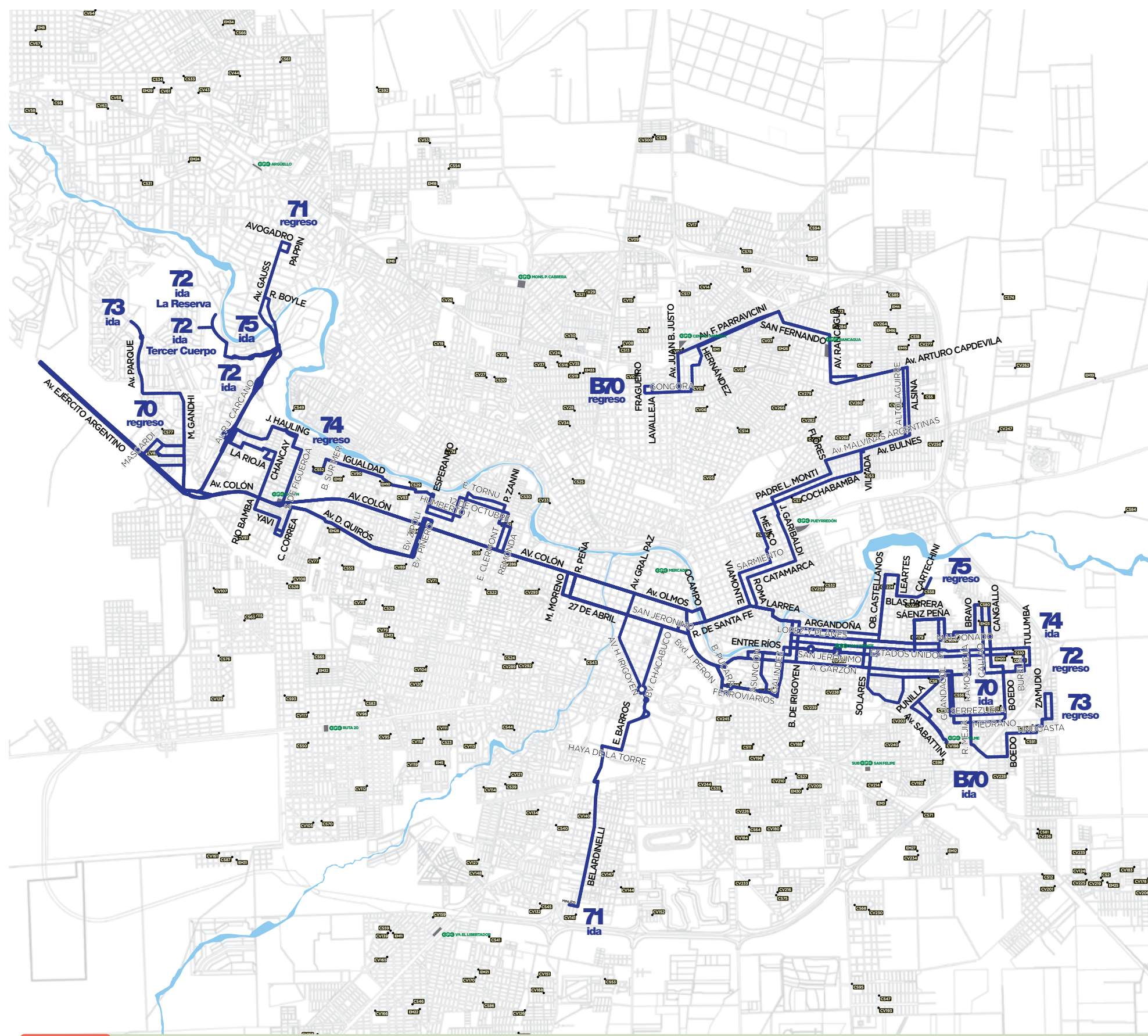
**B60 BARRIAL** **LÍNEA BARRIAL B60 - B° YOFRE N. A DE B° VILLA ESQUIÚ**  
**IDA:** De Isasmendi - (Plaza) - por ésta - Edison - Archondo - Alsina - Capdevila por ésta - cruza Circunvalación 240 metros - Cno. a Villa Esquiú - a la izquierda 800 metros - a la derecha 700 metros - a la izquierda 1000 metros - a la derecha 750 metros - a la izquierda 200 metros - por Av. Las Quintas - Cno. a Villa Esquiú - ingreso a B° San Ramón - De la Capilla - De la Gutiérrez - Del Regadío - Viejo Cno. a Colonia Tirolesa - A. Capdevila hasta km. 15.  
**REGRESO:** por las mismas calles de la Ida, en sentido inverso.

**B61 BARRIAL** **LÍNEA BARRIAL B61 - DE B° SACCHI A CPC RUTA 20**  
**IDA:** En B° Sacchi de Cuesta del Totoral y Donosa por ésta - Izquierda por Circunvalación - Estocolmo - Plaza - Bruselas - Estocolmo - Petrossi - Arias - Aconquija - Fournier - CPC.  
**REGRESO:** De CPC - Av. Fuerza Aérea - Pettrossi - Estocolmo - Circunvalación - Donosa hasta Cuesta del Totoral.



# CORREDOR 7 | AZUL

## LÍNEAS Y RECORRIDOS →



## CORREDOR 7 | AZUL

70

**LÍNEA 70 - DE B° MIRALTA A B° DON BOSCO**  
**IDA:** De A. Garzón y L. Mora por ésta - Alejo Bruix - Luis Burela - San Jerónimo - R. de la Plata - López y Planes - Diego de Torres - San Jerónimo - Pellegrini - Entre Ríos - Concordia - A. Garzón - Bv. Juan D. Perón - San Jerónimo - 27 de Abril - M. Moreno - Rodríguez Peña - Av. Colón - El Tropezón - Ejército Argentino - Ghandi - Ardizzone - Vespignani - Costamagna - Ghandi hasta Orzali.  
**REGRESO:** De Orzali y Ghandi por ésta - Costamagna - Mascardi - Pagliere - Ghandi - Ejército Argentino - El Tropezón - Av. Colón - Av. Olmos - Bv. Guzmán - Bv. Juan D. Perón - Agustín Garzón - Solares - Estados Unidos - Tulumba - Bruix - Lola Mora hasta Agustín Garzón.

71

**LÍNEA 71 - B° ARTIGAS A B° VILLA BELGRANO**  
**IDA:** De Monterroso y Minuzzi por ésta - Belardinelli - Cruz Roja Argentina - Maestro López - Medina Allende - Haya de la Torre - Enrique Barros - Los Nogales - Concepción Arenales - Plaza España - Av. Chacabuco - San Jerónimo - 27 de Abril - Mariano Moreno - Rodríguez Peña - Av. Colón - Esperanto - Santa Rosa - Zípoli - Bv. Juan Piñero - Duarte Quirós - Cirilo Correa - Venta y Media - Buceo - Yavi - Río Bamba - Chancay - Humberto Primo - Calandria - La Rioja - El Hornero - Cárcano - Pappín - Boyle - Gauss - Pascal - Pappín - Avogadro hasta Gauss.  
**REGRESO:** De Avogadro y Gauss por ésta - Ramón J. Cárcano - Rotonda de B° Chateau Carreras - El Hornero - La Tablada - EL Zorzal - La Rioja - Calandria - Humberto Primo - Chancay - Río Bamba - Yavi - Buceo - Don Bosco - Cirilo Correa - Duarte Quirós - Bv. Juan Piñero - Zípoli - Av. Colón - Av. Gral. Paz - Av. Vélez Sársfield - Hipólito Yrigoyen - Plaza España - Concepción Arenales - Los Nogales - Enrique Barros - Haya de la Torre - Medina Allende - Maestro López - U. Frías - Belardinelli - Minuzzi hasta Monterroso.

72

**LÍNEA 72 - PLAYA E. DE FERIAR A B° COLONIA LOLA**  
**IDA:** De playa este de Ferial por calle de acceso - Cárcano - Colón - Duarte Quirós - Bv. Juan Piñero - Zípoli - Av. Colón - Av. Olmos - 24 de Septiembre - Francisco Ortiz de Ocampo - Rosario de Santa Fé - Larrea - República Dominicana - Alejandro Carbó - Obispo Maldonado - Pellegrini - San Jerónimo - Obispo Castellanos - Estados Unidos - Cartechini - Pje. Sáenz Peña - Río Uruguay - Argandoña - Mario Bravo - Lemos - Cangallo - Alejo Bruix - Boedo hasta Agustín Garzón.  
**REGRESO:** De Boedo y Agustín Garzón por ésta - Callao - Lemos - Bravo - Argandoña - Río Uruguay - Mar Chiquita - Río de la Plata - Pje. Sáenz Peña - Cartechini - López y Planes - Diego de Torres - San Jerónimo - Bernardo de Irigoyen - Obispo Maldonado - Alejandro Carbó - República Dominicana - Larrea - Salto - Rosario de Santa Fe - Obispo Salguero - San Jerónimo - 27 de Abril - Mariano Moreno - Rodríguez Peña - Av. Colón - Esperanto - Santa Rosa - Zípoli - Bv. Juan Piñero - Duarte Quirós - Av. Colón - Cárcano - Rotonda de ingreso a Ferial hasta la playa este.

72

**LÍNEA 72 - SERVICIO ESPECIAL PARA B° ALTOS DEL CHATEAU Y B° LA RESERVA**  
**IDA:** De calle ingreso B° La Reserva - calle enlace B° Altos del Chateau - calle acceso principal Complejo FERIAR Córdoba - calle del Bosquecito playa este de FERIAR por calle de acceso - Cárcano - Av. Colón - Duarte Quirós - Bv. Juan Piñero - Zípoli - Av. Colón - Av. Olmos - 24 de Septiembre - Francisco Ortiz de Ocampo - Rosario de Santa Fe - Larrea - República Dominicana - Alejandro Carbó - Obispo Maldonado - Pellegrini - San Jerónimo - Obispo Castellanos - Estados Unidos - Cartechini - Pje. Sáenz Peña - Río Uruguay - Argandoña - Mario Bravo - Lemos - Cangallo - Alejo Bruix - Boedo hasta Agustín Garzón.  
**REGRESO:** De Boedo y Agustín Garzón por ésta - Callao - Lemos - Bravo - Argandoña - Río Uruguay - Mar Chiquita - Río de la Plata - Pje. Sáenz Peña - Cartechini - López y Planes - Diego de Torres - San Jerónimo - Bernardo de Irigoyen - Obispo Maldonado - Alejandro Carbó - República Dominicana - Larrea - Salto - Rosario de Santa Fe - Obispo Salguero - San Jerónimo - 27 de Abril - Mariano Moreno - Rodríguez Peña - Av. Colón - Esperanto - Santa Rosa - Zípoli - Bv. Juan Piñero - Duarte Quirós - Av. Colón - Cárcano hasta calle acceso principal FERIAR Córdoba - calle enlace B° Altos del Chateau - calle ingreso B° La Reserva.

73

**LÍNEA 73 - DE B° VALLE ESCONDIDO A B° VILLA BOEDO**  
**IDA:** De Rotonda final de B° Valle Escondido por República de China - Rotonda - Calle Pública - Ghandi - Av. Ejército Argentino - El Tropezón - Av. Colón - Olmos - Bv. Guzmán - Bv. Perón - Bajada Pucará - Ferroviarios - Issasa - Galíndez - San Jerónimo - Diego de Torres - Agustín Garzón - Salgari - Medrano - Ramos Mejías - Tinogasta - Ambargasta - Fiambalá - cruce de Circunvalación - cruce de Circunvalación - Calingasta - Boedo - Tinogasta - Aycardoz - Medrano - Pública (7 cuadras) dobla a la izquierda hasta Zamudio.  
**REGRESO:** De Pública y Zamudio por ésta - Medrano - José Aycardoz - Talacasto - Tulumba - Tinogasta - Mariano Boedo - Calingasta - cruce Av. Circunvalación - Fiambalá - Ramos Mejía - Serrezuela - Guandacol - Corrientes - Ernesto Bancalari - Sabattini - Lisandro de la Torre - Solares - San Jerónimo - Carlos Pellegrini - Entre Ríos - Asunción - Morcillo - Ferroviarios - Pje. Arribeños - Av. Sabattini - Bajada Pucará - Bv. Juan D. Perón - San Jerónimo - 27 de Abril - Mariano Moreno - Rodríguez Peña - Av. Colón - El Tropezón - Av. Ejército Argentino - Ghandi - Calle Pública - República de China hasta última rotonda.

74

**LÍNEA 74 - DE B° COLONIA LOLA A B° VILLA URQUIZA**  
**IDA:** De Lola Mora y Agustín Garzón por ésta - Boedo - Serrezuela - Guandacol - Corrientes - Solares - San Jerónimo - Pellegrini - Entre Ríos - Asunción - Morcillo - Ferroviarios - Pje. Arribeños - Sabattini - Bajada Pucará - Bv. Juan D. Perón - San Jerónimo - 27 de Abril - Mariano Moreno - Rodríguez Peña - Av. Colón - Silvestre Remonda - Tablada - Pedro Zanni - Enrique Tornú - Cayetano Silva - Humberto Primo - Zípoli - Igualdad - Boulogne Sur Mer - Humberto Primo hasta Campichuelo.  
**REGRESO:** Desde Humberto Primo y Campichuelo por ésta - Cano - Boulogne Sur Mer - Igualdad - Zípoli - La Rioja - Aguirre Cámara - 12 de Octubre - Enfermera Clermont - Av. Colón - Olmos - Bv. Guzmán - Bv. Juan D. Perón - Bajada Pucará - Ferroviarios - Issasa - Galíndez - Agustín Garzón - Bernardo de Irigoyen - San Jerónimo - Diego de Torres - Agustín Garzón - Salgari - Medrano - Boedo - Agustín Garzón hasta Lola Mora.

75

**LÍNEA 75 - PLAYA E. DE FERIAR A B° MALDONADO**  
**IDA:** Desde playa este de FERIAR por calle de acceso - Cárcano - Rotonda de B° Chateau Carreras - El Hornero - La Tablada - Igualdad - Nazca - Hauling - Juncadillo - Igualdad - Figueroa - Rosillos - Av. Colón - Av. Olmos - Bv. Guzmán - Bv. Juan D. Perón - Agustín Garzón - Bernardo de Irigoyen - Argandoña - Obispo Castellanos - Monteagudo - Estanislao Leartes - Blas Parera - Querini - Blas Parera - Martín Cartechini hasta Norberto de la Riestra.  
**REGRESO:** De Norberto de la Riestra y Martín Cartechini por ésta - Blas Parera - Querini - Blas Parera - Estanislao Leartes - Monteagudo - Obispo Castellanos - López y Planes - Pellegrini - Entre Ríos - Concordia - Agustín Garzón - Bv. Juan D. Perón - San Jerónimo - 27 de Abril - Mariano Moreno - Rodríguez Peña - Av. Colón - Rosillos - Figueroa - Igualdad - Juncadillo - Hauling - Nazca - Igualdad - La Tablada - El Hornero - Cárcano - Rotonda de ingreso a FERIAR hasta la playa este.

B70 BARRIAL

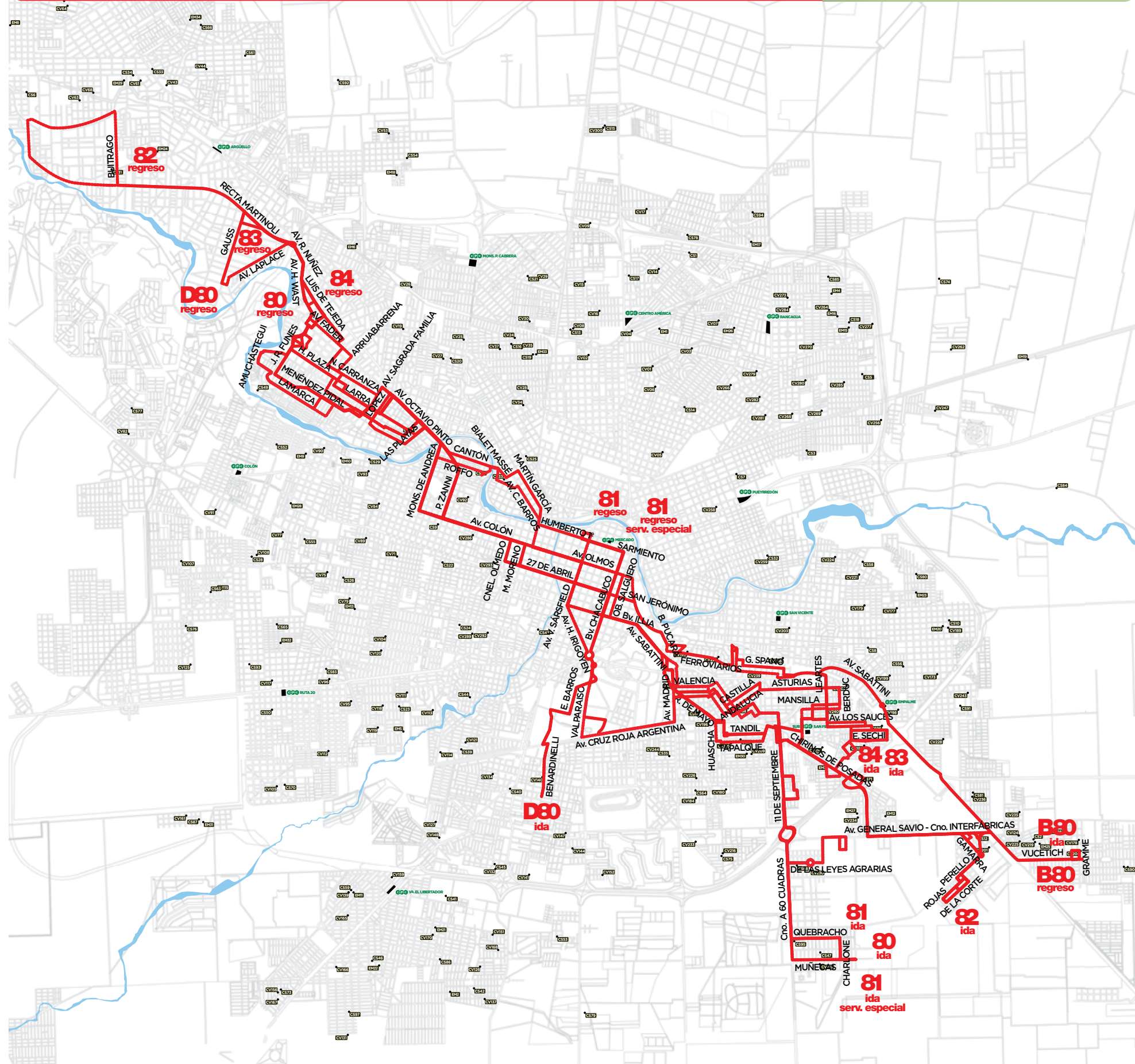
**LÍNEA BARRIAL B70 - DE CPC EMPALME A CPC CENTRO AMÉRICA**  
**IDA:** De la Rotonda del Arco de Córdoba por Av. Sabattini - Punilla - Agustín Garzón - Ramos Mejías - San Jerónimo - Río de la Plata - López y Planes - Bernardo de Irigoyen - Obispo Maldonado - República Dominicana - Larrea - Salto - Roma - Catamarca - Garibaldi - Padre Luis Monti - Celedonio Flores - Av. Malvinas Argentinas - Alsina - Capdevila - Rancagua - San Fernando - Bausch - Parravicini - Juan B. Justo - Góngora - Lavalleja hasta Anacreonte.  
**REGRESO:** De Anacreonte y Fraguero por ésta - Góngora - Acevey - Álvarez de las Casas - Acevey - Cabiche - Ratti - Hernández Martínez - Parravicini - Bausch - San Fernando - Rancagua - Ramón Lista - Díaz Colodrero - Capdevila - Altolaquirre - Bulnes - Ángel Villoldo - Cochabamba - Méjico - Libertad - Méjico - Sarmiento - Viamonte - Larrea - República Dominicana - Alejandro Carbó - Obispo Maldonado - Pellegrini - Estados Unidos - Ramos Mejías - Agustín Garzón - Punilla - Jachal - Tancacha - Av. Sabattini hasta el Arco de Córdoba.

**i** En este Corredor la **Línea 72** tiene dos destinos diferentes, dependiendo el horario. Te recomendamos visibilizar el cartel que lleva el colectivo indicando el punto de llegada.



# CORREDOR 8 | ROJO

## LÍNEAS Y RECORRIDOS



# CORREDOR 8 | ROJO

80

### LÍNEA 80 - DE B° CORONEL OLMEDO A B° CERRO DE LAS ROSAS

**IDA:** De Carlos Forest y Muñecas por ésta - 11 de Septiembre - De Las Leyes Agrarias - 11 de Septiembre - cruza Av. Circunvalación - 11 de Septiembre - Villegas - Av. Pilar - Tandil - Morón - Malagueño - Rev. de Mayo - Av. Madrid - Bajada Pucará - Av. Sabattini - Bv. Illia - Bv. Chacabuco - San Jerónimo - 27 de abril - Mariano Moreno - Av. Colón - Pedro Zanni - Octavio Pinto - Quintana - Larra - Sagrada Familia - Menéndez Pidal - José Roque Funes - Nicanor Carranza hasta Saturnino Navarro.

**REGRESO:** De Nicanor Carranza y Saturnino Navarro - Donaciano del Campillo - G. Vélez - Roque Funes - Menéndez Pidal - Pastor Giménez - Juan Barros Pazos - Sagrada Familia - Octavio Pinto - Monseñor de Andrea - Av. Colón - Olmos - Salta - Ob. Salguero - Bv. Illia - Av. Sabattini - Av. Revolución de Mayo - Huascha - Baradero - Morón - Tapalque - Av. Pilar - Malagueño - 11 de Septiembre - cruza Av. Circunvalación - 11 de Septiembre - De Las Leyes Agrarias - 11 de Septiembre - Muñecas hasta Calos Forest.

81

### LÍNEA 81 - DE B° CORONEL OLMEDO AL CENTRO (POR EL QUEBRACHO)

**IDA:** De Forest y Muñecas por ésta - Juan Charlone - Av. El Quebracho - 11 de Septiembre - De las Altas Cumbres - 11 de Septiembre - cruza Av. Circunvalación - 11 de Septiembre - Juan Juffré - 4 cuadras - giro a la izquierda - Calle Pública - 2 cuadras - giro a la izquierda hasta 11 de Septiembre - Villegas - Tristán Narvaja - Mármol - Galicia Andalucía - Salamanca - Valladolid - Revolución de Mayo - Av. Madrid - Bajada Pucará - Av. Sabattini - Bv. Illia - Bv. Chacabuco - Av. Maipú - Sarmiento - Humberto Primo - Tucumán - La Tablada hasta Av. Gral. Paz.

**REGRESO:** De La Tablada - Av. Gral. Paz - Av. Vélez Sársfield - Bv. San Juan - Bv. Illia - Av. Sabattini - Monserrat - Valencia - El Escorial - Santander - Asturias - Bilbao - Lucio Mansilla - Pje. Portezuelo - Miguel de Mármol - Montes de Oca - Tristán Narvaja - Villegas - 11 de Septiembre - giro a la izquierda Calle Pública - 2 cuadras - Juan Juffre - 11 de Septiembre - cruza Av. Circunvalación - 11 de Septiembre - De las Altas Cumbres - 11 de Septiembre - El Quebracho - Juan Charlone - Idelfonso Muñecas hasta C. Forest.

81

### LÍNEA 81 - SERVICIO ESPECIAL CON HORARIO FIJO A PARQUE INDUSTRIAL

**IDA:** su ruta - 11 de Septiembre - De Las Leyes Agrarias - Estomba - Gral. Savio - Calles Públicas - (Pque. Industrial) Calle Pública - Gral. Savio - Estomba - De Las Leyes Agrarias - 11 de Septiembre - su ruta.

**REGRESO:** a la inversa.

82

### LÍNEA 82 - DESDE B° AMPLIACIÓN FERREYRA A B° RINCÓN BONITO

**IDA:** De La Corte - Diez de Medina - Perello - Gamarra - Gral. Savio - Alvarado - Chirino de Posadas - Colectora - cruza Circunvalación - Colectora - Chirino de Posadas - Ortubia - 11 de Septiembre - Villegas - Av. Pilar - Tandil - Morón - Av. Malagueño - Av. Revolución de Mayo - Av. Madrid - Deodoro Roca - Bajada Pucará - Av. Sabattini - Bv. Illia - Bv. Chacabuco - San Jerónimo - 27 de Abril - Paraguay - Cnel. Olmedo - Av. Colón - Pedro Zanni - Av. Octavio Pinto - Quintana - Mariano Larra - Roque Funes - Tristán Malbrán - José Gigena - Luis de Tejada - Hugo West - Av. Rafael Núñez - Mujer Urbana - Recta Martinoli hasta Buitrago.

**REGRESO:** De Martinoli y Buitrago (comienzo de vuelta redonda por Buitrago) - Ricardo Rojas - Manuel de Falla - Recta Martinoli hasta Buitrago (fin de vuelta redonda) - Recta Martinoli - Mujer Urbana - Av. Rafael Núñez - Hugo West - Gregorio Gavier - Tristán Malbrán - José Roque Funes - Hilarión Plaza - Mayor Arruabarrena - José Barros Pazos - Javier López - Av. Octavio Pinto - Av. Costanera (E-O) - Monseñor de Andrea - Av. Colón - Av. Gral. Paz - Av. Vélez Sársfield - Bv. San Juan - Bv. Illia - Av. Sabattini - Bajada Pucará - Av. Revolución de Mayo - Malagueño - Huascha - Baradero - Morón - Tapelque - Av. Pilar - Villegas - 11 de Septiembre - Ortubia - Chirino de Posadas - Colectora - Cruce Av. Circunvalación - Colectora - Chirino de Posadas - Alvarado - Gral. Savio - Mackenna - Botello - Gamarra - Perello - Escribano - Rojas (7 cuadras) - dobla a la izquierda 1 cuadra hasta La Corte.

83

### LÍNEA 83 - DESDE B° COOP. LOS ANDES A MUJER URBANA

**IDA:** De Alonso de Miranda y Calle Pública por ésta 3 calles - Morales de Alborno - De Luque - Montes de Pacheco - Ramón Videla - Zárate - Camaño Averboch - Ovale - Chirino de Posadas - Larraguibe - Escalante - Chirino de Posadas - Segredo de Molina - Diego de Torres - Montes de Oca - Ob. Castellanos - Lucio Mansilla - Berduc - Asturias - Vascongadas - Castilla - Salamanca - León - Av. Madrid - Cruz Roja Argentina - Av. Nores Martínez - Haya de la Torre - Enrique Barros - Av. Los Nogales - calle DASPU - Valparaíso - Plaza España - Av. Chacabuco - Av. Maipú - Sarmiento - Humberto Primo - Avellaneda - Puente Avellaneda - Martín García - Brandsen - Biale Massé - Eliseo Cantón - Puente Tablada - Av. Octavio Pinto - Las Playas - M. Larra - Sagrada Familia - Menéndez Pidal - Arruabarrena - Emilio Lamarca - Molina Navarrete - Menéndez Pidal - Manuel Amuchástegui - Lafinur - José Roque Funes - Tristán Malbrán - Gigena - Tejada - Hugo West - Rafael Núñez - Mujer Urbana - Recta Martinoli - Avogadro - Gauss hasta Martinoli.

**REGRESO:** De Gauss y Martinoli por ésta - Gauss - Recta Martinoli - Mujer Urbana - Av. Rafael Núñez - Hugo West - Gregorio Gavier - Tristán Malbrán - José Roque Funes - Lafinur - Manuel Amuchástegui - Menéndez Pidal - Navarrete - Lamarca - Otero - Menéndez Pidal - Pastor Giménez - Barros Pazos - Rufino Cuervo - O. Pinto - Puente Tablada - Monseñor de Andrea - Juan Roffo - Arturo Orgaz - E. Coni - Tronge - Costanera - E. Cantón - Santa Cruz - Cassafouth - Chaco - Castro Barros - Avellaneda - Av. Colón - Av. Gral. Paz - Av. Vélez Sársfield - Hipólito Yrigoyen - Plaza España - Valparaíso - Cruz Roja - Av. Madrid - Valencia - Bilbao - Asturias - Berduc - Mansilla - Castellano - Montes de Oca - Mármol - Diego de Torres - Segredo de Molina - Chirino de Posadas - Larraguibe - Escalante - Ovale - Averboch - Zárate - Camaño - Ramón Videla - De Luque - Alonso de Miranda hasta Calle Pública (vías FFCC).

84

### LÍNEA 84 - DE B° COOP. LOS ANDES A B° CERRO DE LAS ROSAS

**IDA:** De Alonso de Miranda y Calle Pública por ésta 3 calles - Morales de Alborno - Pedro Rovelli - Alonso de Reynoso - Learte - 17 de Julio - Av. Sabattini - Luis Braille - Ocampo - Guido Spano - Carlos Tejedor - Goethe - Samuel Morse - Einstein - Barcelona - Ferroviario - Arribeños - Bajada Pucará - Bv. Juan D. Perón - San Jerónimo - 27 de Abril - Mariano Moreno - Rodríguez Peña - Av. Colón - Pedro Zanni - Octavio Pinto - Manuel Quintana - Mariano Larra - Adrián Cornejo - Nicanor Carranza - Juan Beverina - Fader - Ferreyra - Tejada hasta Gavier.

**REGRESO:** De Gavier y Tejada - por Tejada - Martel de los Ríos - Av. Hugo West - Gavier - Fernando Fader - Mayor Arruabarrena - Nicanor Carranza - Sagrada Familia - Av. Octavio Pinto - Costanera (E-O) - Monseñor de Andrea - Av. Colón - Av. Olmos - Bv. Guzmán - Bv. Perón - Bajada Pucará - Ferroviarios - Barcelona - Esposos Curie - Samuel Morse - Luis Braille - Tristán Narvaja - Av. Sabattini - 17 de Julio - Learte - Los Sauces - Gacitúa - Alonso de Reynoso - De Luque - Alonso de Miranda hasta Calle Pública (vías FFCC).

B80 BARRIAL

### LÍNEA BARRIAL B80 - DE B° ITUZAINGÓ A HIPERLIBERTAD SABATTINI

**IDA:** (con modalidad de anillo sentido horario) De Av. Vucetich y Av. Jorge Ohm por ésta - Miguel Sagui - Watt - Av. Vucetich - Av. Sabattini - Gral. Savio - Alvarado - Chirinos de Posadas - Colectora - cruce Circunvalación - Colectora - Chirinos de Posadas - Loayza - Ortubia - 11 de Septiembre - Morales de Alborno - Diego de Torres - Av. Los Sauces - Learte - 17 de julio - Av. Sabattini - Gral. Savio - Camino Interfábricas - Gamarra - cruza Arco, gira a la izquierda - Rojas - 6 calles gira a la izquierda una calle - De la Corte - 3 calles gira a la izquierda - Rojas - 2 calles gira a la izquierda - Perello - Rotonda B° Ferreyra - Sales - Santiago Morales - Gral. Savio - Av. Sabattini - Av. Vucetich hasta Av. Jorge Ohm.

**REGRESO:** (con modalidad de anillo sentido antihorario) De Av. Jorge Ohm y Av. Vucetich por ésta - Gral. Savio - Sales - Rotonda - Perello - Escribano - Rojas - (7 cuadras) dobla a la izquierda 1 cuadra - De la Corte - Diez de Medina - Perello - Rotonda B° Ferreyra - Sales - Santiago Morales - Gral. Savio - Av. Sabattini - 17 de julio - Learte - Av. Los Sauces - Diego de Torres - Alonso de Reynoso - 11 de Septiembre - Ortubia - Loayza - Chirinos de Posadas - Colectora - Cruce Circunvalación - Colectora - Chirinos de Posadas - Alvarado - Gral. Savio - (Camino Interfábricas) - Av. Sabattini - Av. Vucetich hasta Av. Jorge Ohm.

D80 DIFERENCIAL

### LÍNEA DIFERENCIAL D80 - DE CIUDAD UNIVERSITARIA - CIUDAD DE LAS ARTES A B° VILLA BELGRANO

**IDA:** De Lautaro y Belardinelli por ésta - Cruz Roja Argentina - Maestro López - M. Allende - Haya de la Torre - Enrique Barros - Los Nogales - Concepción Arenales - Valparaíso - Plaza España - Chacabuco - San Jerónimo - 27 de Abril - Paraguay - Cnel. Olmedo - Av. Colón - Pedro Zanni - O. Pinto - Las Playas - Betania - López - Mariano Larra - Av. Sagrada Familia - M. Larra - S. Familia - M. Pidal - Roque Funes - Malbrán - Gigena - Tejada - Wast - Rafael Núñez - Mujer Urbana - Recta Martinoli - Gauss - Berzelius hasta Pappín.

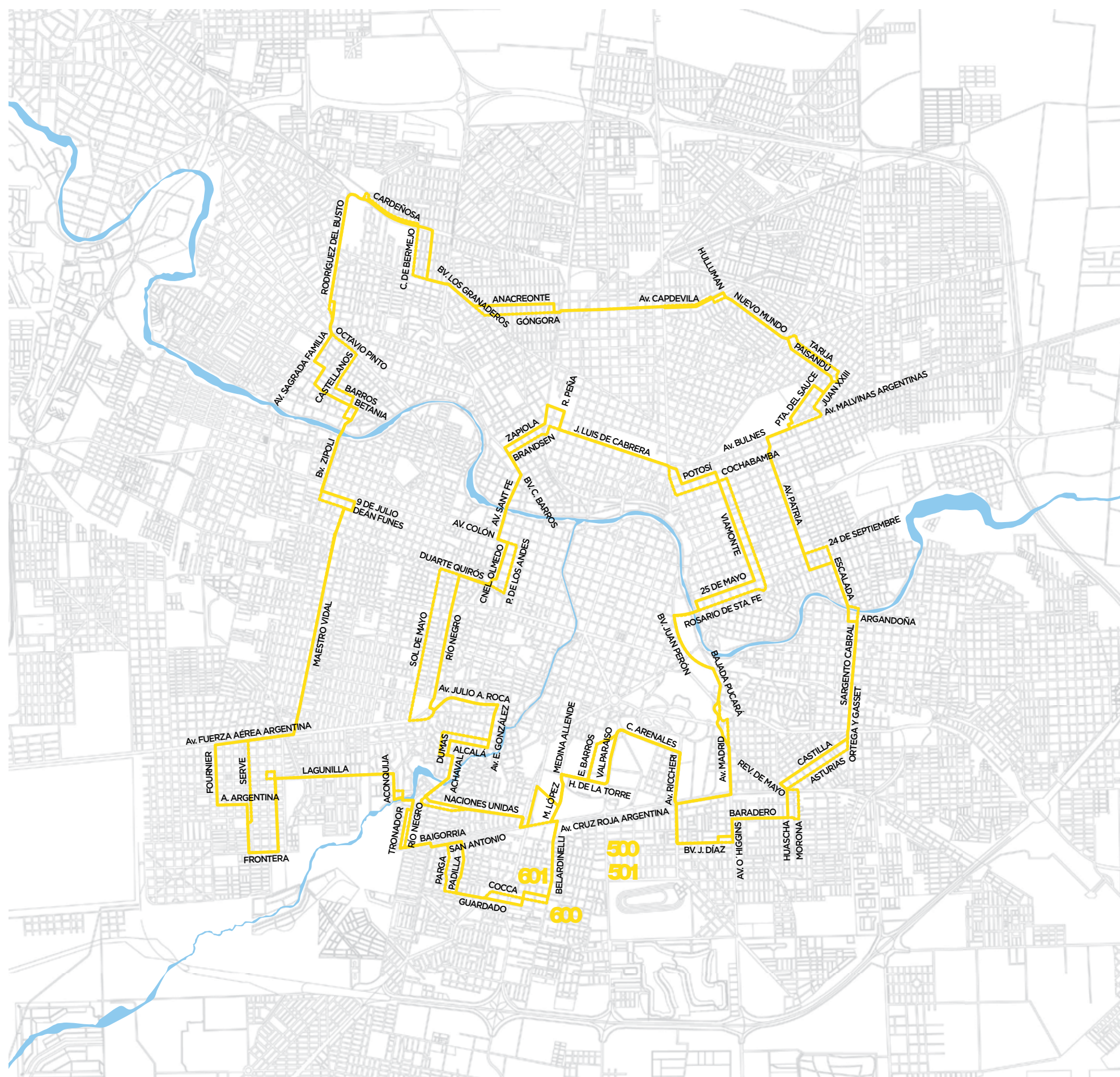
**REGRESO:** De Berzelius y Pappín por ésta - Laplace - Mujer Urbana - Rafael Núñez - Wast - Gavier - Malbrán - Roque Funes - M. Pidal - Pastor Giménez - Barros Pazos - Rufino Cuervo - O. Pinto - Monseñor de Andrea - Av. Colón - Av. Gral. Paz - Av. Vélez Sársfield - H. Yrigoyen - Valparaíso - Los Nogales - E. Barros - Haya de la Torre - Medina Allende - Maestro López - Cruz Roja Argentina - Belardinelli hasta Lautaro.

En este Corredor la **Línea 81** tiene dos destinos diferentes, dependiendo el horario. Te recomendamos visibilizar el cartel que lleva el colectivo indicando el punto de llegada.



# ANULARES

## LÍNEAS Y RECORRIDOS →



## ANULARES

500

### LÍNEA 500 - SENTIDO HORARIO

**IDA:** De Maestro López - U. Frías - Baigorria - Friuli - Naciones Unidas - José Baca - Kronfus - Emilio Achával - Ferreyra - Dumas - Alcalá - Elpidio González - Av. Julio A. Roca - Rotonda Ruta 20 - Río Negro - Duarte Quirós - Batalla de Cepeda - Caseros - Paraguay - Coronel Olmedo - Av. Colón - Av. Santa Fe - Castro Barros - Zapiola - Bv. Los Andes - Jerónimo Cortez - Mendoza - Jerónimo Luis de Cabrera - De La Reta - F. Frías - Potosí - Viamonte - 25 de Mayo - Ortiz Ocampo - Rosario de Santa Fe - Puente Rosario de Santa Fe - Bv. Juan D. Perón - Bajada Pucará - Revolución de Mayo - Av. Madrid - Cruz Roja Argentina - Richieri - Concepción Arenales - Valparaíso - Haya de la Torre - Medina Allende - Maestro López (UTN) - hasta Cruz Roja Argentina.

501

### LÍNEA 501 - SENTIDO ANTIHORARIO

**IDA:** De Av. Cruz Roja Argentina - M. López - Haya de la Torre - E. Barros - Los Nogales - Concepción Arenales - Richieri - Cruz Roja Argentina - Av. Madrid - Av. Deodoro Roca - Av. Revolución de Mayo - Bajada Pucará - Bv. Perón - Puente Rosario de Santa Fe - Rosario de Santa Fe - Larrea - Salto - Roma - Cochabamba - Esquiú - Juan B. Justo - Jerónimo Luis de Cabrera - C. Olmedo - Bedoya - Brandsen - Castro Barros - Santa Fe - Av. Colón - Mendoza - Paso de los Andes - Duarte Quirós - Sol de Mayo - Av. Fuerza Aérea - Rotonda Ruta 20 - Av. Julio A. Roca - E. González - Fuencarral - La Pampa - Venus - Emilio Achával - Kronfus - R. de la Torre - Naciones Unidas - Friuli - Cruz Roja Argentina - M. López (UTN).

600

### LÍNEA 600 - SENTIDO HORARIO

**IDA:** De Belardinelli - Beam - Rafael Bielsa - Guardado - Pastor Taboada - Padula - San Antonio - Paso a Nivel - Baigorria - Río Negro - Villafañe - Tronador - De Cárdenas - Aconquija - Lagunilla Aarón Castellanos - Gabriela Mistral - Talma - Frontera - Varela Ortiz - Olivares - Díaz de la Fuente - Av. Armada Argentina - Fournier - Av. Fuerza Aérea - Maestro Vidal - Zapaleri - Av. Fuerza Aérea - Maestro Vidal - Deán Funes - Aguirre Cámara - 9 de Julio - Zipoli - Puente Zipoli - Rufino Cuervo - Betania - J. López - M. Larra - Sagrada Familia - R. Núñez - Albornoz - Goycochea - Rodríguez del Busto - Cardeñosa - Ciudad del Barco - Bv. Los Granaderos - Anacreonte - Las Junturas - Góngora - Av. Capdevila - Hulmán - Av. Nuevo Mundo - San Mateo - Paysandú - Av. Juan XXIII - Santiso Moscoso - Punta del Sauce - Av. Las Malvinas - Bv. Bulnes - Av. Patria - Rosario de Santa Fe - Remedios de Escalada - Yapeyú - Argandoña - Juan Rodríguez - López y Planes - Sgto. Cabral - Prov. Vascongadas - Castilla - Av. Revolución de Mayo - cruce FFCC - Huascha - Baradero - O'Higgins - Chascomús - Necochea - J.J. Díaz - Richieri - Concepción Arenales - Valparaíso - Haya de la Torre - M. López - Cruz Roja Argentina hasta Belardinelli.

601

### LÍNEA 601 - SENTIDO ANTIHORARIO

**IDA:** De M. López (UTN) - Medina Allende - Haya de la Torre - E. Barros - Los Nogales - Concepción Arenales - Richieri - Parras - Figueroa - J.J. Díaz - O'Higgins - Baradero - Morón - Malagueño - Asturias - Prov. Vascongadas - Sgto. Cabral - B. Bustamante - Remedios de Escalada - Garibaldi - Av. 24 de Septiembre - Av. Patria - Bv. Bulnes - Abad e Illiana - Av. Juan XXIII - Tarija - Localino - Frankfort - Av. Nuevo Mundo - Hulmán - Los Tintines - Recalde - Av. Capdevilla - Góngora - Bv. Los Granaderos - Concepción del Bermejo - Quinqueta Martín - Cardeñosa - Rodríguez del Busto - Av. Rafael Núñez - O. Pinto - Castellanos - Barros Pazos - Galeano - Nazaret - Zipoli - Puente Zipoli - Zipoli - Deán Funes - Maestro Vidal - Av. Fuerza Aérea - Fournier - Av. Armada Argentina - Varela Ortiz - Frontera - Talma - Lagunilla - Pacheco de Mendoza - Tronador - Puente s/Cañada - Villafañe - Río Negro - Baigorria - Paso a Nivel - Cacheuta - Lázaro Langer - Cacheuta - San Antonio - M. Parga - Taboada - Av. Armada Argentina - Cocca - Vázquez - Belardinelli - Cruz Roja Argentina hasta M. López.

# SUSTITUCIÓN DE LÍNEAS



## Similitudes de recorridos NARANJAS

|     |   |    |
|-----|---|----|
| N   | → | 10 |
| N1  | → | 11 |
| N2  | → | 12 |
| N3  | → | 13 |
| N4  | → | 14 |
| N5  | → | 15 |
| N6  | → | 16 |
| N7  | → | 17 |
| N11 | → | 17 |
| 19  | → | 19 |

A Centro de Almaceneros   A Rincón Bonito  
A Country  
El Bosque

No entra a Urca

## Similitudes de recorridos AZULES

|     |   |    |
|-----|---|----|
| A   | → | 20 |
| A2  | → | 22 |
| A3  | → | 28 |
| A8  | → | 35 |
| A4  | → | 23 |
| A5  | → | 25 |
| A6  | → | 26 |
| A7  | → | 27 |
| A9  | → | 29 |
| A10 | → | 21 |
|     | → | 36 |

## Similitudes de recorridos ROJOS

|     |   |    |
|-----|---|----|
| CR  | → | 50 |
| R1  | → | 30 |
|     | → | 41 |
| R2  | → | 32 |
| R3  | → | 31 |
|     | → | 54 |
| R4  | → | 34 |
|     | → | 50 |
| R5  | → | 35 |
|     | → | 55 |
| R6  | → | 52 |
| R8  | → | 42 |
| R9  | → | 30 |
|     | → | 52 |
| R10 | → | 33 |
|     | → | 52 |
| R11 | → | 51 |
|     | → | 54 |
| R12 | → | 68 |

## Similitudes de recorridos AMARILLOS

|    |   |    |
|----|---|----|
| C  | → | 65 |
| C1 | → | 61 |
| C2 | → | 62 |
| C3 | → | 63 |
| C4 | → | 64 |
| C5 | → | 60 |
| C6 | → | 66 |
| C7 | → | 67 |

## Similitudes de recorridos CELESTES

|    |   |    |
|----|---|----|
| E  | → | 70 |
| E1 | → | 75 |
| E2 | → | 71 |
| E3 | → | 73 |
| E4 | → | 70 |
|    | → | 71 |
| E5 | → | 71 |
|    | → | 34 |
| E7 | → | 74 |

Sin ir por Av. Don Bosco

## Similitudes de recorridos VERDES

|    |   |    |
|----|---|----|
| CV | → | 43 |
| CV | → | 41 |
|    | → | 43 |
| V1 | → | 40 |
| V2 | → | 43 |
|    | → | 44 |

## Similitudes de recorridos TRANSVERSALES

|    |   |    |
|----|---|----|
| T  | → | 18 |
|    | → | 73 |
| T1 | → | 18 |
|    | → | 82 |

## Similitudes de recorridos DIFERENCIALES

|    |   |     |
|----|---|-----|
| D1 | → | D10 |
| D3 | → | D50 |
| D4 | → | D20 |
| D5 | → | D80 |
| D6 | → | D30 |



# RENOVACIÓN DE ABONOS

Horarios de atención: de Lunes a Viernes de 9:00 a 16:00 hs.

a) CONIFERAL SACIF: Lima 250 - [www.coniferalnacif.com.ar](http://www.coniferalnacif.com.ar)

b) CIUDAD DE CÓRDOBA SACIF: Santiago del Estero 117 - [www.ccbasacif.com.ar](http://www.ccbasacif.com.ar)

c) T. A. M. S.E. (Trolebuses): Lima 483 - [www.tam-se.com.ar](http://www.tam-se.com.ar)

d) ERSAURBANO S.A. Y AUTOBUSES SANTA FE S.R.L.: T2 (nueva Terminal de Ómnibus) L 141-142



Los usuarios de **PASES A DISCAPACITADOS** tienen plazo hasta el día 17/03/2014 para actualizarlos (por cambios de líneas, cambios de empresas, etc.). A tales fines deberán concurrir la Dirección de Discapacidad sita en Ayacucho 381 PB, Tel.: 4342271 / 434-2273; de Lunes a Viernes de 08:00 a 14:00 hs. y 15:00 a 20:00 hs., y los Sábados de 08:00 a 15:00 hs. Un dato a tener en cuenta que hasta tanto posean la renovación, pueden viajar libremente en el sistema de Transporte Urbano de Pasajeros.

En lo que concierne al **BOLETO EDUCATIVO GRATUITO**, los trámites de actualización de abonos se pueden realizar en las bocas de atención BEG que dispone la Provincia de Córdoba en la Terminal de Ómnibus, Ciudad Universitaria y otras.



## MÁS INFORMACIÓN

Línea de consultas: **0800 - 777 - 1331**

[www.movilidadcordoba.gov.ar](http://www.movilidadcordoba.gov.ar)

[www.miautobus.com.ar](http://www.miautobus.com.ar)

[www.cordobus.com.ar](http://www.cordobus.com.ar) (no oficial)

[www.google.com/maps](http://www.google.com/maps)

(buscá la Ciudad e ingresá tu solicitud de recorridos determinando un punto de origen y otro/s de destino/s)



**MUNICIPALIDAD**  
CIUDAD DE CÓRDOBA *la Muni*